

Ходатайство об установлении публичного сервитута	
1	<u>Администрация Талдомского городского округа Московской области</u> (наименование органа, принимающего решение об установлении публичного сервитута)
2	Сведения о лице, представившем ходатайство об установлении публичного сервитута (далее – заявитель):
2.1	Полное наименование Общество с ограниченной ответственностью «Газпром газификация»
2.2	Сокращенное наименование (при наличии) ООО «Газпром газификация»
2.3	Организационно-правовая форма Общество с ограниченной ответственностью
2.4	Почтовый адрес (индекс, субъект Российской Федерации, населенный пункт, улица, дом) 194044, г. Санкт-Петербург, вн. тер. г. Муниципальный округ Сампсониевское, пр-кт Большой Сампсониевский, д. 60, литера А
2.5	Адрес электронной почты info@eoggazprom.ru O.Kaverina@eoggazprom.ru
2.6	ОГРН 1217800107744
2.7	ИНН 7813655197
3	Сведения о представителе заявителя:
3.1	Фамилия Шемякина
	Имя Ирина
	Отчество (при наличии) Владимировна
3.2	Адрес электронной почты (при наличии) O.Kaverina@eoggazprom.ru
3.3	Телефон +7 (812) 613-33-00, доб. 99640
3.4	Наименование и реквизиты документа, подтверждающего полномочия представителя заявителя Доверенность от 16.05.2022 удостоверена Маретиным Егором Юрьевичем, нотариусом нотариального округа Санкт-Петербурга, зарегистрирована в реестре за номером 78/162-н/78-2022-6-379
4	Прошу установить публичный сервитут в отношении земель и (или) земельного(ых) участка(ов) в целях складирования строительных и иных материалов, возведения некапитальных строений, сооружений (включая ограждения, бытовки, навесы) и (или) размещение строительной техники, которые необходимы для обеспечения строительства инженерного сооружения местного значения «Газопровод межпоселковый к с. Квашенки - д. Смёнки - д. Бобровниково - д. Большое Курапово в Талдомском городском округе Московской области» в соответствии с пунктом 2 статьи 39.37 Земельного Кодекса Российской Федерации.
5	Испрашиваемый срок публичного сервитута: 3 года
6	Срок, в течение которого использование земельного участка (его части) и (или) расположенного на нем объекта недвижимости в соответствии с их разрешенным использованием будет в соответствии с подпунктом 4 пункта 1 статьи 39.41 Земельного кодекса Российской Федерации невозможно или существенно затруднено в связи с осуществлением деятельности, для обеспечения которой устанавливается публичный сервитут (при возникновении таких обстоятельств) : 12 месяцев
7	Обоснование необходимости установления публичного сервитута: строительство объекта «Газопровод межпоселковый к с. Квашенки - д. Смёнки - д. Бобровниково - д. Большое Курапово в Талдомском городском округе Московской области» в соответствии с Программой развития газоснабжения и газификации Московской области на период 2021-2025 года; Соглашения о взаимном сотрудничестве и Договоры по газификации между администрациями регионов РФ и ПАО «Газпром» предусматривающие осуществление программы газификации в регионе; Концепция участия ПАО «Газпром» в газификации регионов РФ, утвержденная Постановлением Правления ОАО «Газпром» 30.11.2009 №57 Проект организации строительства 2863.085.П.0/0.0002-ПОС Раздел 5.

8	Сведения о правообладателе инженерного сооружения, которое переносится в связи с изъятием земельного участка для государственных или муниципальных нужд, в случае, если заявитель не является собственником указанного инженерного сооружения (в данном случае указываются сведения в объеме, предусмотренном строкой 2 настоящей формы) (заполняется в случае, если ходатайство об установлении публичного сервитута подается с целью установления публичного сервитута в целях реконструкции инженерного сооружения, которое переносится в связи с изъятием такого земельного участка для государственных или муниципальных нужд): не требуется к заполнению.																																			
9	<table border="1"> <tr> <td data-bbox="209 367 798 2159" rowspan="20">Кадастровые номера земельных участков (при их наличии), в отношении которых подано ходатайство об установлении публичного сервитута, адреса или иное описание местоположения таких земельных участков</td> <td data-bbox="798 367 1141 412">50:01:0010226</td> <td data-bbox="1141 367 1469 904" rowspan="10">Московская область, Талдомский городской округ</td> </tr> <tr> <td data-bbox="798 412 1141 456">50:01:0010208</td> </tr> <tr> <td data-bbox="798 456 1141 501">50:01:0010209</td> </tr> <tr> <td data-bbox="798 501 1141 546">50:01:0010210</td> </tr> <tr> <td data-bbox="798 546 1141 591">50:01:0010217</td> </tr> <tr> <td data-bbox="798 591 1141 636">50:01:0010216</td> </tr> <tr> <td data-bbox="798 636 1141 680">50:01:0010218</td> </tr> <tr> <td data-bbox="798 680 1141 725">50:01:0010145</td> </tr> <tr> <td data-bbox="798 725 1141 770">50:01:0010113</td> </tr> <tr> <td data-bbox="798 770 1141 815">50:01:0010112</td> </tr> <tr> <td data-bbox="798 815 1141 860">50:01:0010108</td> </tr> <tr> <td data-bbox="798 860 1141 904">50:01:0000000:85</td> <td data-bbox="1141 860 1469 972">обл. Московская, р-н Талдомский</td> </tr> <tr> <td data-bbox="798 904 1141 972">50:01:0010222:24</td> <td data-bbox="1141 904 1469 1072">Московская область, Талдомский район, АО "Правда"</td> </tr> <tr> <td data-bbox="798 972 1141 1072">50:01:0010222:20</td> <td data-bbox="1141 972 1469 1308">обл. Московская, р-н Талдомский, западнее д. Желдыбино, земельный участок расположен в западной части кадастрового квартала 50:01:0010222</td> </tr> <tr> <td data-bbox="798 1072 1141 1128">50:01:0010209:5</td> <td data-bbox="1141 1072 1469 1184">обл. Московская, р-н Талдомский, восточнее д. Сменки</td> </tr> <tr> <td data-bbox="798 1128 1141 1184">50:01:0010209:8</td> <td data-bbox="1141 1128 1469 1240">Московская область, Талдомский район, АО "Правда"</td> </tr> <tr> <td data-bbox="798 1184 1141 1240">50:01:0020109:335</td> <td data-bbox="1141 1184 1469 1296">Российская Федерация, Московская область, Талдомский городской округ</td> </tr> <tr> <td data-bbox="798 1240 1141 1296">50:01:0010209:6</td> <td data-bbox="1141 1240 1469 1352">Московская область, Талдомский район, АО "Правда"</td> </tr> <tr> <td data-bbox="798 1296 1141 1352">50:01:0010227:10</td> <td data-bbox="1141 1296 1469 1408">Московская область, Талдомский район, АО "Правда"</td> </tr> <tr> <td data-bbox="798 1352 1141 1408">50:01:0010218:4</td> <td data-bbox="1141 1352 1469 1464">обл. Московская, р-н Талдомский, восточнее д. Старое Волково</td> </tr> <tr> <td data-bbox="798 1408 1141 1464">50:01:0010218:2</td> <td data-bbox="1141 1408 1469 1520">обл. Московская, р-н Талдомский, восточнее д. Старое Волково</td> </tr> <tr> <td data-bbox="798 1464 1141 1520">50:01:0010218:1</td> <td data-bbox="1141 1464 1469 1576">обл. Московская, р-н Талдомский, восточнее д. Старое Волково</td> </tr> </table>	Кадастровые номера земельных участков (при их наличии), в отношении которых подано ходатайство об установлении публичного сервитута, адреса или иное описание местоположения таких земельных участков	50:01:0010226	Московская область, Талдомский городской округ	50:01:0010208	50:01:0010209	50:01:0010210	50:01:0010217	50:01:0010216	50:01:0010218	50:01:0010145	50:01:0010113	50:01:0010112	50:01:0010108	50:01:0000000:85	обл. Московская, р-н Талдомский	50:01:0010222:24	Московская область, Талдомский район, АО "Правда"	50:01:0010222:20	обл. Московская, р-н Талдомский, западнее д. Желдыбино, земельный участок расположен в западной части кадастрового квартала 50:01:0010222	50:01:0010209:5	обл. Московская, р-н Талдомский, восточнее д. Сменки	50:01:0010209:8	Московская область, Талдомский район, АО "Правда"	50:01:0020109:335	Российская Федерация, Московская область, Талдомский городской округ	50:01:0010209:6	Московская область, Талдомский район, АО "Правда"	50:01:0010227:10	Московская область, Талдомский район, АО "Правда"	50:01:0010218:4	обл. Московская, р-н Талдомский, восточнее д. Старое Волково	50:01:0010218:2	обл. Московская, р-н Талдомский, восточнее д. Старое Волково	50:01:0010218:1	обл. Московская, р-н Талдомский, восточнее д. Старое Волково
Кадастровые номера земельных участков (при их наличии), в отношении которых подано ходатайство об установлении публичного сервитута, адреса или иное описание местоположения таких земельных участков	50:01:0010226		Московская область, Талдомский городской округ																																	
	50:01:0010208																																			
	50:01:0010209																																			
	50:01:0010210																																			
	50:01:0010217																																			
	50:01:0010216																																			
	50:01:0010218																																			
	50:01:0010145																																			
	50:01:0010113																																			
	50:01:0010112																																			
	50:01:0010108																																			
	50:01:0000000:85		обл. Московская, р-н Талдомский																																	
	50:01:0010222:24		Московская область, Талдомский район, АО "Правда"																																	
	50:01:0010222:20		обл. Московская, р-н Талдомский, западнее д. Желдыбино, земельный участок расположен в западной части кадастрового квартала 50:01:0010222																																	
	50:01:0010209:5		обл. Московская, р-н Талдомский, восточнее д. Сменки																																	
	50:01:0010209:8		Московская область, Талдомский район, АО "Правда"																																	
	50:01:0020109:335		Российская Федерация, Московская область, Талдомский городской округ																																	
	50:01:0010209:6		Московская область, Талдомский район, АО "Правда"																																	
	50:01:0010227:10		Московская область, Талдомский район, АО "Правда"																																	
	50:01:0010218:4	обл. Московская, р-н Талдомский, восточнее д. Старое Волково																																		
50:01:0010218:2	обл. Московская, р-н Талдомский, восточнее д. Старое Волково																																			
50:01:0010218:1	обл. Московская, р-н Талдомский, восточнее д. Старое Волково																																			

		50:01:0010117:3	Московская область, Талдомский район, АО "Правда"
		50:01:0010115:111	Московская область, Талдомский район, южнее д.Бакшеиха
		50:01:0010115:109	Московская область, Талдомский район, южнее д.Бакшеиха
		50:01:0010145:1	обл. Московская, р-н Талдомский, Земельный участок расположен в северо-восточной части квартала
		50:01:0010115:180	Московская область, р-н Талдомский, севернее д. Бакшеиха
		50:01:0010113:2	Московская область, Талдомский район, АО "Правда"
		50:01:0010142:325	-
10	Право, на котором инженерное сооружение принадлежит заявителю (если подано ходатайство об установлении публичного сервитута в целях реконструкции или эксплуатации инженерного сооружения): не требуется к заполнению.		
11	Сведения о способах представления результатов рассмотрения ходатайства:		
	в виде электронного документа, который направляется уполномоченным органом заявителю посредством электронной почты	<u>Да</u> (да/нет)	
	в виде бумажного документа, который заявитель получает непосредственно при личном обращении или посредством почтового отправления	<u>Да</u> (да/нет)	
12	Документы, прилагаемые к ходатайству: 1. Сведения о границах публичного сервитута, включающие графическое описание местоположения границ публичного сервитута и перечень координат характерных точек этих границ в системе координат, установленной для ведения Единого государственного реестра недвижимости (в форме электронного документа); 2. Копия доверенности от 16.05.2022 удостоверена Маретиным Егором Юрьевичем, нотариусом нотариального округа Санкт-Петербурга, зарегистрирована в реестре за номером 78/162-н/78-2022-6-379. 3. Проект организации строительства 2863.085.П.00.0002-ПОС Раздел 5. 4. Обоснование необходимости установления публичного сервитута.		
13	Подтверждаю согласие на обработку персональных данных (сбор, систематизацию, накопление, хранение, уточнение (обновление, изменение), использование, распространение (в том числе передачу), обезличивание, блокирование, уничтожение персональных данных, а также иных действий, необходимых для обработки персональных данных в соответствии с законодательством Российской Федерации), в том числе в автоматизированном режиме		
14	Подтверждаю, что сведения, указанные в настоящем ходатайстве, на дату представления ходатайства достоверны; документы (копии документов) и содержащиеся в них сведения соответствуют требованиям, установленным статьей 39.41 Земельного кодекса Российской Федерации		
15	Подпись:	Дата:	
	 (подпись)	И.В. Шемякина (инициалы, фамилия)	« 11 » 03 2024 г.

Графическое описание местоположения границ публичного сервитута
Газопровод межпоселковый к с. Квашенки - д. Смёнки - д. Бобровниково - д. Большое Курапово
в Талдомском городском округе Московской области

(наименование объекта, местоположение границ которого описано (далее - объект))

Графическое описание местоположения границ публичного сервитута
Газопровод межпоселковый к с. Квашенки - д. Смёнки - д. Бобровниково - д. Большое
Курапово в Талдомском городском округе Московской области
(наименование объекта, местоположение границ которого описано)

№ п/п	Содержание	Номера листов
1	2	3
1	Сведения об объекте	3
2	Сведения о местоположении границ объекта	4
3	Сведения о местоположении измененных (уточненных) границ объекта	67
4	План границ	

**Графическое описание местоположения границ публичного сервитута
Газопровод межпоселковый к с. Квашенки - д. Смёнки - д. Бобровниково - д. Большое
Курапово в Талдомском городском округе Московской области**

(наименование объекта, местоположение границ которого описано)

Сведения об объекте

№ п/п	Характеристики объекта	Описание характеристик
1	2	3
1	Местоположение объекта	Московская обл., г.о. Талдомский
2	Площадь объекта ± величина погрешности определения площади ($P \pm \Delta P$)	86650±2576 кв.м
3	Иные характеристики объекта	<p>Публичный сервитут в целях складирования строительных и иных материалов, возведения некапитальных строений, сооружений (включая ограждения, бытовки, навесы) и (или) размещение строительной техники, которые необходимы для обеспечения строительства инженерного сооружения местного значения «Газопровод межпоселковый к с. Квашенки - д. Смёнки - д. Бобровниково - д. Большое Курапово в Талдомском городском округе Московской области», сроком на 3 года, в пользу ООО «Газпром газификация» (ИНН - 7813655197, ОГРН - 1217800107744, юридический адрес и фактический адрес: 194044, г. Санкт-Петербург, вн. тер. г. Муниципальный округ Сампсониевское, пр-кт Большой Сампсониевский, д. 60, литера А, телефон: +7 (812) 613-33-00, электронная почта info@eoggazprom.ru).</p>

**Графическое описание местоположения границ публичного сервитута
Газопровод межпоселковый к с. Квашенки - д. Смёнки - д. Бобровниково - д. Большое
Курапово в Талдомском городском округе Московской области**

(наименование объекта, местоположение границ которого описано)

Сведения о местоположении границ объекта

1. Система координат МСК-50, зона 2

2. Сведения о характерных точках границ объекта

Обозначение характерных точек границ	Координаты, м		Метод определения координат характерной точки	Средняя квадратическа я погрешность положения характерной точки (M), м	Описание обозначения точки на местности (при наличии)
	X	Y			
1	2	3	4	5	6
1	596127,74	2195807,57	Аналитический метод	0,10	—
2	596118,20	2195808,48	Аналитический метод	0,10	—
3	596118,48	2195808,43	Аналитический метод	0,10	—
4	596118,82	2195808,36	Аналитический метод	0,10	—
5	596119,17	2195808,29	Аналитический метод	0,10	—
6	596119,50	2195808,20	Аналитический метод	0,10	—
7	596119,84	2195808,10	Аналитический метод	0,10	—
8	596120,17	2195807,99	Аналитический метод	0,10	—
9	596120,50	2195807,87	Аналитический метод	0,10	—
10	596120,82	2195807,74	Аналитический метод	0,10	—
11	596121,14	2195807,59	Аналитический метод	0,10	—
12	596121,45	2195807,44	Аналитический метод	0,10	—
13	596121,76	2195807,27	Аналитический метод	0,10	—
14	596122,06	2195807,10	Аналитический метод	0,10	—
15	596122,35	2195806,91	Аналитический метод	0,10	—
16	596122,64	2195806,71	Аналитический метод	0,10	—
17	596122,92	2195806,50	Аналитический метод	0,10	—
18	596123,19	2195806,29	Аналитический метод	0,10	—
19	596123,46	2195806,06	Аналитический метод	0,10	—

**Графическое описание местоположения границ публичного сервитута
Газопровод межпоселковый к с. Квашенки - д. Смёнки - д. Бобровниково - д. Большое
Курапово в Талдомском городском округе Московской области**

(наименование объекта, местоположение границ которого описано)

Сведения о местоположении границ объекта

1	2	3	4	5	6
20	596123,72	2195805,82	Аналитический метод	0,10	—
21	596123,97	2195805,58	Аналитический метод	0,10	—
22	596124,21	2195805,33	Аналитический метод	0,10	—
23	596124,44	2195805,07	Аналитический метод	0,10	—
24	596124,66	2195804,80	Аналитический метод	0,10	—
25	596124,87	2195804,52	Аналитический метод	0,10	—
26	596125,08	2195804,24	Аналитический метод	0,10	—
27	596125,27	2195803,94	Аналитический метод	0,10	—
28	596125,45	2195803,65	Аналитический метод	0,10	—
29	596125,62	2195803,34	Аналитический метод	0,10	—
30	596125,79	2195803,03	Аналитический метод	0,10	—
31	596125,94	2195802,72	Аналитический метод	0,10	—
32	596126,08	2195802,40	Аналитический метод	0,10	—
33	596126,20	2195802,07	Аналитический метод	0,10	—
34	596126,32	2195801,75	Аналитический метод	0,10	—
35	596126,43	2195801,41	Аналитический метод	0,10	—
36	596126,52	2195801,08	Аналитический метод	0,10	—
37	596126,60	2195800,74	Аналитический метод	0,10	—
38	596126,67	2195800,40	Аналитический метод	0,10	—
39	596126,73	2195800,05	Аналитический метод	0,10	—
40	596126,77	2195799,70	Аналитический метод	0,10	—
41	596126,81	2195799,36	Аналитический метод	0,10	—
42	596126,83	2195799,01	Аналитический метод	0,10	—
43	596126,84	2195798,66	Аналитический метод	0,10	—

**Графическое описание местоположения границ публичного сервитута
Газопровод межпоселковый к с. Квашенки - д. Смёнки - д. Бобровниково - д. Большое
Курапово в Талдомском городском округе Московской области**

(наименование объекта, местоположение границ которого описано)

Сведения о местоположении границ объекта

1	2	3	4	5	6
44	596126,84	2195798,31	Аналитический метод	0,10	—
45	596126,83	2195798,04	Аналитический метод	0,10	—
1	596127,74	2195807,57	Аналитический метод	0,10	—
46	596125,37	2195782,68	Аналитический метод	0,10	—
47	596126,28	2195792,23	Аналитический метод	0,10	—
48	596126,23	2195791,94	Аналитический метод	0,10	—
49	596126,17	2195791,60	Аналитический метод	0,10	—
50	596126,09	2195791,26	Аналитический метод	0,10	—
51	596126,00	2195790,92	Аналитический метод	0,10	—
52	596125,90	2195790,59	Аналитический метод	0,10	—
53	596125,79	2195790,26	Аналитический метод	0,10	—
54	596125,67	2195789,93	Аналитический метод	0,10	—
55	596125,54	2195789,61	Аналитический метод	0,10	—
56	596125,39	2195789,29	Аналитический метод	0,10	—
57	596125,24	2195788,98	Аналитический метод	0,10	—
58	596125,07	2195788,67	Аналитический метод	0,10	—
59	596124,90	2195788,37	Аналитический метод	0,10	—
60	596124,71	2195788,07	Аналитический метод	0,10	—
61	596124,51	2195787,79	Аналитический метод	0,10	—
62	596124,30	2195787,51	Аналитический метод	0,10	—
63	596124,09	2195787,23	Аналитический метод	0,10	—
64	596123,86	2195786,97	Аналитический метод	0,10	—
65	596123,62	2195786,71	Аналитический метод	0,10	—

**Графическое описание местоположения границ публичного сервитута
Газопровод межпоселковый к с. Квашенки - д. Смёнки - д. Бобровниково - д. Большое
Курапово в Талдомском городском округе Московской области**

(наименование объекта, местоположение границ которого описано)

Сведения о местоположении границ объекта

1	2	3	4	5	6
66	596123,38	2195786,46	Аналитический метод	0,10	—
67	596123,13	2195786,22	Аналитический метод	0,10	—
68	596122,87	2195785,99	Аналитический метод	0,10	—
69	596122,60	2195785,77	Аналитический метод	0,10	—
70	596122,32	2195785,55	Аналитический метод	0,10	—
71	596122,04	2195785,35	Аналитический метод	0,10	—
72	596121,75	2195785,16	Аналитический метод	0,10	—
73	596121,45	2195784,97	Аналитический метод	0,10	—
74	596121,14	2195784,80	Аналитический метод	0,10	—
75	596120,83	2195784,64	Аналитический метод	0,10	—
76	596120,52	2195784,49	Аналитический метод	0,10	—
77	596120,20	2195784,35	Аналитический метод	0,10	—
78	596119,88	2195784,22	Аналитический метод	0,10	—
79	596119,55	2195784,11	Аналитический метод	0,10	—
80	596119,21	2195784,00	Аналитический метод	0,10	—
81	596118,88	2195783,91	Аналитический метод	0,10	—
82	596118,54	2195783,83	Аналитический метод	0,10	—
83	596118,20	2195783,76	Аналитический метод	0,10	—
84	596117,85	2195783,70	Аналитический метод	0,10	—
85	596117,51	2195783,65	Аналитический метод	0,10	—
86	596117,16	2195783,62	Аналитический метод	0,10	—
87	596116,81	2195783,60	Аналитический метод	0,10	—
88	596116,46	2195783,59	Аналитический метод	0,10	—
89	596116,11	2195783,59	Аналитический метод	0,10	—

**Графическое описание местоположения границ публичного сервитута
Газопровод межпоселковый к с. Квашенки - д. Смёнки - д. Бобровниково - д. Большое
Курапово в Талдомском городском округе Московской области**

(наименование объекта, местоположение границ которого описано)

Сведения о местоположении границ объекта

1	2	3	4	5	6
90	596115,76	2195783,60	Аналитический метод	0,10	—
91	596115,65	2195783,61	Аналитический метод	0,10	—
46	596125,37	2195782,68	Аналитический метод	0,10	—
92	596092,61	2195777,26	Аналитический метод	0,10	—
93	596094,90	2195801,31	Аналитический метод	0,10	—
94	596098,01	2195801,01	Аналитический метод	0,10	—
95	596098,07	2195801,35	Аналитический метод	0,10	—
96	596098,14	2195801,68	Аналитический метод	0,10	—
97	596098,22	2195802,02	Аналитический метод	0,10	—
98	596098,32	2195802,35	Аналитический метод	0,10	—
99	596098,42	2195802,67	Аналитический метод	0,10	—
100	596098,54	2195802,99	Аналитический метод	0,10	—
101	596098,67	2195803,31	Аналитический метод	0,10	—
102	596098,81	2195803,62	Аналитический метод	0,10	—
103	596098,96	2195803,93	Аналитический метод	0,10	—
104	596099,12	2195804,23	Аналитический метод	0,10	—
105	596099,29	2195804,53	Аналитический метод	0,10	—
106	596099,47	2195804,82	Аналитический метод	0,10	—
107	596099,66	2195805,11	Аналитический метод	0,10	—
108	596099,86	2195805,38	Аналитический метод	0,10	—
109	596100,06	2195805,66	Аналитический метод	0,10	—
110	596100,28	2195805,92	Аналитический метод	0,10	—
111	596100,39	2195806,05	Аналитический метод	0,10	—

**Графическое описание местоположения границ публичного сервитута
Газопровод межпоселковый к с. Квашенки - д. Смёнки - д. Бобровниково - д. Большое
Курапово в Талдомском городском округе Московской области**

(наименование объекта, местоположение границ которого описано)

Сведения о местоположении границ объекта

1	2	3	4	5	6
112	596070,54	2195856,13	Аналитический метод	0,10	—
113	596061,72	2195853,54	Аналитический метод	0,10	—
114	596061,15	2195855,46	Аналитический метод	0,10	—
115	596080,33	2195861,10	Аналитический метод	0,10	—
116	596080,90	2195859,18	Аналитический метод	0,10	—
117	596072,52	2195856,72	Аналитический метод	0,10	—
118	596101,90	2195807,43	Аналитический метод	0,10	—
119	596102,04	2195807,54	Аналитический метод	0,10	—
120	596102,32	2195807,73	Аналитический метод	0,10	—
121	596102,61	2195807,92	Аналитический метод	0,10	—
122	596102,90	2195808,09	Аналитический метод	0,10	—
123	596103,20	2195808,26	Аналитический метод	0,10	—
124	596103,51	2195808,41	Аналитический метод	0,10	—
125	596103,82	2195808,56	Аналитический метод	0,10	—
126	596104,13	2195808,69	Аналитический метод	0,10	—
127	596104,45	2195808,81	Аналитический метод	0,10	—
128	596104,78	2195808,92	Аналитический метод	0,10	—
129	596105,10	2195809,03	Аналитический метод	0,10	—
130	596105,43	2195809,11	Аналитический метод	0,10	—
131	596105,77	2195809,19	Аналитический метод	0,10	—
132	596106,10	2195809,26	Аналитический метод	0,10	—
133	596106,44	2195809,31	Аналитический метод	0,10	—
134	596106,78	2195809,36	Аналитический метод	0,10	—
135	596107,12	2195809,39	Аналитический метод	0,10	—

**Графическое описание местоположения границ публичного сервитута
Газопровод межпоселковый к с. Квашенки - д. Смёнки - д. Бобровниково - д. Большое
Курапово в Талдомском городском округе Московской области**

(наименование объекта, местоположение границ которого описано)

Сведения о местоположении границ объекта

1	2	3	4	5	6
136	596107,46	2195809,41	Аналитический метод	0,10	—
137	596107,80	2195809,42	Аналитический метод	0,10	—
138	596108,15	2195809,42	Аналитический метод	0,10	—
139	596108,41	2195809,41	Аналитический метод	0,10	—
140	596106,34	2195809,61	Аналитический метод	0,10	—
141	596102,72	2195809,96	Аналитический метод	0,10	—
142	596075,56	2195855,52	Аналитический метод	0,10	—
143	596084,34	2195858,11	Аналитический метод	0,10	—
144	596082,65	2195863,86	Аналитический метод	0,10	—
145	596057,71	2195856,53	Аналитический метод	0,10	—
146	596059,40	2195850,78	Аналитический метод	0,10	—
147	596069,61	2195853,78	Аналитический метод	0,10	—
148	596098,41	2195805,46	Аналитический метод	0,10	—
149	596098,27	2195804,00	Аналитический метод	0,10	—
150	596092,20	2195804,58	Аналитический метод	0,10	—
151	596089,90	2195780,53	Аналитический метод	0,10	—
152	595871,43	2195801,37	Аналитический метод	0,10	—
153	595444,19	2195940,39	Аналитический метод	0,10	—
154	595425,26	2195953,19	Аналитический метод	0,10	—
155	595433,67	2195965,61	Аналитический метод	0,10	—
156	595392,25	2195993,62	Аналитический метод	0,10	—
157	595383,84	2195981,19	Аналитический метод	0,10	—
158	595374,38	2195987,59	Аналитический метод	0,10	—
159	595348,60	2196036,07	Аналитический метод	0,10	—

**Графическое описание местоположения границ публичного сервитута
Газопровод межпоселковый к с. Квашенки - д. Смёнки - д. Бобровниково - д. Большое
Курапово в Талдомском городском округе Московской области**

(наименование объекта, местоположение границ которого описано)

Сведения о местоположении границ объекта

1	2	3	4	5	6
160	595298,28	2196237,83	Аналитический метод	0,10	—
161	595295,87	2196265,70	Аналитический метод	0,10	—
162	595305,18	2196268,87	Аналитический метод	0,10	—
163	595298,74	2196287,80	Аналитический метод	0,10	—
164	595287,38	2196283,94	Аналитический метод	0,10	—
165	595291,27	2196272,50	Аналитический метод	0,10	—
166	595294,32	2196237,17	Аналитический метод	0,10	—
167	595344,83	2196034,62	Аналитический метод	0,10	—
168	595371,32	2195984,84	Аналитический метод	0,10	—
169	595442,42	2195936,76	Аналитический метод	0,10	—
170	595613,26	2195881,16	Аналитический метод	0,10	—
171	595613,69	2195882,10	Аналитический метод	0,10	—
172	595870,81	2195798,42	Аналитический метод	0,10	—
92	596092,61	2195777,26	Аналитический метод	0,10	—
173	596099,36	2195769,08	Аналитический метод	0,10	—
174	596100,88	2195785,02	Аналитический метод	0,10	—
175	596103,97	2195784,72	Аналитический метод	0,10	—
176	596106,07	2195784,52	Аналитический метод	0,10	—
177	596105,78	2195784,58	Аналитический метод	0,10	—
178	596105,44	2195784,64	Аналитический метод	0,10	—
179	596105,10	2195784,71	Аналитический метод	0,10	—
180	596104,77	2195784,79	Аналитический метод	0,10	—
181	596104,44	2195784,89	Аналитический метод	0,10	—

**Графическое описание местоположения границ публичного сервитута
Газопровод межпоселковый к с. Квашенки - д. Смёнки - д. Бобровниково - д. Большое
Курапово в Талдомском городском округе Московской области**

(наименование объекта, местоположение границ которого описано)

Сведения о местоположении границ объекта

1	2	3	4	5	6
182	596104,11	2195785,00	Аналитический метод	0,10	—
183	596103,79	2195785,12	Аналитический метод	0,10	—
184	596103,47	2195785,25	Аналитический метод	0,10	—
185	596103,16	2195785,39	Аналитический метод	0,10	—
186	596102,85	2195785,54	Аналитический метод	0,10	—
187	596102,55	2195785,70	Аналитический метод	0,10	—
188	596102,25	2195785,87	Аналитический метод	0,10	—
189	596101,96	2195786,05	Аналитический метод	0,10	—
190	596101,68	2195786,25	Аналитический метод	0,10	—
191	596101,40	2195786,45	Аналитический метод	0,10	—
192	596101,13	2195786,66	Аналитический метод	0,10	—
193	596100,86	2195786,88	Аналитический метод	0,10	—
194	596100,61	2195787,11	Аналитический метод	0,10	—
195	596100,36	2195787,34	Аналитический метод	0,10	—
196	596100,12	2195787,59	Аналитический метод	0,10	—
197	596099,89	2195787,84	Аналитический метод	0,10	—
198	596099,67	2195788,11	Аналитический метод	0,10	—
199	596098,01	2195770,72	Аналитический метод	0,10	—
200	595869,59	2195792,51	Аналитический метод	0,10	—
201	595613,22	2195875,94	Аналитический метод	0,10	—
202	595613,43	2195876,91	Аналитический метод	0,10	—
203	595440,65	2195933,13	Аналитический метод	0,10	—
204	595368,25	2195982,08	Аналитический метод	0,10	—
205	595341,07	2196033,18	Аналитический метод	0,10	—

**Графическое описание местоположения границ публичного сервитута
Газопровод межпоселковый к с. Квашенки - д. Смёнки - д. Бобровниково - д. Большое
Курапово в Талдомском городском округе Московской области**

(наименование объекта, местоположение границ которого описано)

Сведения о местоположении границ объекта

1	2	3	4	5	6
206	595290,36	2196236,51	Аналитический метод	0,10	—
207	595287,32	2196271,68	Аналитический метод	0,10	—
208	595283,59	2196282,65	Аналитический метод	0,10	—
209	595279,80	2196281,36	Аналитический метод	0,10	—
210	595285,40	2196264,92	Аналитический метод	0,10	—
211	595287,89	2196236,09	Аналитический метод	0,10	—
212	595335,54	2196045,04	Аналитический метод	0,10	—
213	595354,38	2196002,84	Аналитический метод	0,10	—
214	595365,32	2195982,28	Аналитический метод	0,10	—
215	595368,85	2195978,66	Аналитический метод	0,10	—
216	595439,54	2195930,86	Аналитический метод	0,10	—
217	595869,28	2195791,03	Аналитический метод	0,10	—
173	596099,36	2195769,08	Аналитический метод	0,10	—
218	595255,25	2196365,96	Аналитический метод	0,10	—
219	595252,16	2196375,05	Аналитический метод	0,10	—
220	595251,88	2196428,38	Аналитический метод	0,10	—
221	595251,16	2196428,39	Аналитический метод	0,10	—
222	595251,16	2196462,58	Аналитический метод	0,10	—
223	595251,70	2196462,58	Аналитический метод	0,10	—
224	595252,16	2196568,24	Аналитический метод	0,10	—
225	595251,73	2196585,94	Аналитический метод	0,10	—
226	595227,61	2196585,36	Аналитический метод	0,10	—
227	595227,54	2196584,35	Аналитический метод	0,10	—

**Графическое описание местоположения границ публичного сервитута
Газопровод межпоселковый к с. Квашенки - д. Смёнки - д. Бобровниково - д. Большое
Курапово в Талдомском городском округе Московской области**

(наименование объекта, местоположение границ которого описано)

Сведения о местоположении границ объекта

1	2	3	4	5	6
228	595182,99	2196583,28	Аналитический метод	0,10	—
229	595183,00	2196584,28	Аналитический метод	0,10	—
230	595164,08	2196583,82	Аналитический метод	0,10	—
231	595107,18	2196521,88	Аналитический метод	0,10	—
232	595107,53	2196520,80	Аналитический метод	0,10	—
233	595103,75	2196516,68	Аналитический метод	0,10	—
234	595043,63	2196516,68	Аналитический метод	0,10	—
235	595043,63	2196509,68	Аналитический метод	0,10	—
236	595063,63	2196509,68	Аналитический метод	0,10	—
237	595063,63	2196515,18	Аналитический метод	0,10	—
238	595104,41	2196515,18	Аналитический метод	0,10	—
239	595145,76	2196560,19	Аналитический метод	0,10	—
240	595165,20	2196581,35	Аналитический метод	0,10	—
241	595249,29	2196583,38	Аналитический метод	0,10	—
242	595249,66	2196568,22	Аналитический метод	0,10	—
243	595249,66	2196385,18	Аналитический метод	0,10	—
244	595243,13	2196382,96	Аналитический метод	0,10	—
245	595249,57	2196364,03	Аналитический метод	0,10	—
218	595255,25	2196365,96	Аналитический метод	0,10	—
246	594800,39	2196459,19	Аналитический метод	0,10	—
247	594835,24	2196482,20	Аналитический метод	0,10	—
248	594834,61	2196482,97	Аналитический метод	0,10	—
249	594894,74	2196522,68	Аналитический метод	0,10	—

**Графическое описание местоположения границ публичного сервитута
Газопровод межпоселковый к с. Квашенки - д. Смёнки - д. Бобровниково - д. Большое
Курапово в Талдомском городском округе Московской области**

(наименование объекта, местоположение границ которого описано)

Сведения о местоположении границ объекта

1	2	3	4	5	6
250	595016,63	2196522,68	Аналитический метод	0,10	—
251	595016,63	2196529,68	Аналитический метод	0,10	—
252	594996,63	2196529,68	Аналитический метод	0,10	—
253	594996,63	2196525,68	Аналитический метод	0,10	—
254	594893,84	2196525,68	Аналитический метод	0,10	—
255	594799,11	2196463,14	Аналитический метод	0,10	—
256	594627,50	2196455,33	Аналитический метод	0,10	—
257	594586,37	2196439,12	Аналитический метод	0,10	—
258	594580,59	2196420,83	Аналитический метод	0,10	—
259	594574,85	2196422,64	Аналитический метод	0,10	—
260	594571,84	2196413,09	Аналитический метод	0,10	—
261	594568,97	2196412,88	Аналитический метод	0,10	—
262	594569,85	2196400,91	Аналитический метод	0,10	—
263	594578,70	2196401,57	Аналитический метод	0,10	—
264	594589,61	2196436,10	Аналитический метод	0,10	—
265	594628,35	2196451,37	Аналитический метод	0,10	—
246	594800,39	2196459,19	Аналитический метод	0,10	—
266	594621,05	2196400,71	Аналитический метод	0,10	—
267	594621,31	2196400,94	Аналитический метод	0,10	—
268	594621,58	2196401,15	Аналитический метод	0,10	—
269	594621,86	2196401,36	Аналитический метод	0,10	—
270	594622,14	2196401,56	Аналитический метод	0,10	—
271	594622,43	2196401,75	Аналитический метод	0,10	—

**Графическое описание местоположения границ публичного сервитута
Газопровод межпоселковый к с. Квашенки - д. Смёнки - д. Бобровниково - д. Большое
Курапово в Талдомском городском округе Московской области**

(наименование объекта, местоположение границ которого описано)

Сведения о местоположении границ объекта

1	2	3	4	5	6
272	594622,72	2196401,93	Аналитический метод	0,10	—
273	594623,03	2196402,10	Аналитический метод	0,10	—
274	594623,33	2196402,26	Аналитический метод	0,10	—
275	594623,65	2196402,40	Аналитический метод	0,10	—
276	594623,96	2196402,54	Аналитический метод	0,10	—
277	594624,29	2196402,67	Аналитический метод	0,10	—
278	594624,61	2196402,78	Аналитический метод	0,10	—
279	594624,94	2196402,88	Аналитический метод	0,10	—
280	594625,28	2196402,98	Аналитический метод	0,10	—
281	594625,61	2196403,06	Аналитический метод	0,10	—
282	594626,29	2196403,18	Аналитический метод	0,10	—
283	594626,64	2196403,22	Аналитический метод	0,10	—
284	594626,98	2196403,26	Аналитический метод	0,10	—
285	594627,33	2196403,28	Аналитический метод	0,10	—
286	594627,67	2196403,29	Аналитический метод	0,10	—
287	594628,02	2196403,28	Аналитический метод	0,10	—
288	594628,37	2196403,27	Аналитический метод	0,10	—
289	594628,71	2196403,24	Аналитический метод	0,10	—
290	594629,05	2196403,20	Аналитический метод	0,10	—
291	594629,40	2196403,15	Аналитический метод	0,10	—
292	594630,59	2196402,95	Аналитический метод	0,10	—
293	594618,11	2196406,89	Аналитический метод	0,10	—
294	594616,61	2196402,10	Аналитический метод	0,10	—
266	594621,05	2196400,71	Аналитический метод	0,10	—

**Графическое описание местоположения границ публичного сервитута
Газопровод межпоселковый к с. Квашенки - д. Смёнки - д. Бобровниково - д. Большое
Курапово в Талдомском городском округе Московской области**

(наименование объекта, местоположение границ которого описано)

Сведения о местоположении границ объекта

1	2	3	4	5	6
295	594642,61	2196391,22	Аналитический метод	0,10	—
296	594644,19	2196400,69	Аналитический метод	0,10	—
297	594634,73	2196402,26	Аналитический метод	0,10	—
298	594635,01	2196402,19	Аналитический метод	0,10	—
299	594635,35	2196402,11	Аналитический метод	0,10	—
300	594635,68	2196402,01	Аналитический метод	0,10	—
301	594636,02	2196401,90	Аналитический метод	0,10	—
302	594636,34	2196401,77	Аналитический метод	0,10	—
303	594636,67	2196401,64	Аналитический метод	0,10	—
304	594636,98	2196401,50	Аналитический метод	0,10	—
305	594637,30	2196401,34	Аналитический метод	0,10	—
306	594637,60	2196401,17	Аналитический метод	0,10	—
307	594637,90	2196401,00	Аналитический метод	0,10	—
308	594638,20	2196400,81	Аналитический метод	0,10	—
309	594638,49	2196400,61	Аналитический метод	0,10	—
310	594638,77	2196400,41	Аналитический метод	0,10	—
311	594639,04	2196400,19	Аналитический метод	0,10	—
312	594639,31	2196399,96	Аналитический метод	0,10	—
313	594639,56	2196399,73	Аналитический метод	0,10	—
314	594639,81	2196399,48	Аналитический метод	0,10	—
315	594640,05	2196399,23	Аналитический метод	0,10	—
316	594640,28	2196398,97	Аналитический метод	0,10	—
317	594640,51	2196398,70	Аналитический метод	0,10	—

**Графическое описание местоположения границ публичного сервитута
Газопровод межпоселковый к с. Квашенки - д. Смёнки - д. Бобровниково - д. Большое
Курапово в Талдомском городском округе Московской области**

(наименование объекта, местоположение границ которого описано)

Сведения о местоположении границ объекта

1	2	3	4	5	6
318	594640,72	2196398,42	Аналитический метод	0,10	—
319	594640,92	2196398,14	Аналитический метод	0,10	—
320	594641,12	2196397,85	Аналитический метод	0,10	—
321	594641,30	2196397,55	Аналитический метод	0,10	—
322	594641,47	2196397,25	Аналитический метод	0,10	—
323	594641,63	2196396,94	Аналитический метод	0,10	—
324	594641,78	2196396,62	Аналитический метод	0,10	—
325	594641,92	2196396,30	Аналитический метод	0,10	—
326	594642,05	2196395,98	Аналитический метод	0,10	—
327	594642,17	2196395,65	Аналитический метод	0,10	—
328	594642,27	2196395,31	Аналитический метод	0,10	—
329	594642,37	2196394,98	Аналитический метод	0,10	—
330	594642,45	2196394,64	Аналитический метод	0,10	—
331	594642,52	2196394,30	Аналитический метод	0,10	—
332	594642,58	2196393,95	Аналитический метод	0,10	—
333	594642,62	2196393,61	Аналитический метод	0,10	—
334	594642,65	2196393,26	Аналитический метод	0,10	—
335	594642,68	2196392,91	Аналитический метод	0,10	—
336	594642,69	2196392,56	Аналитический метод	0,10	—
337	594642,68	2196392,21	Аналитический метод	0,10	—
338	594642,67	2196391,86	Аналитический метод	0,10	—
339	594642,64	2196391,52	Аналитический метод	0,10	—
295	594642,61	2196391,22	Аналитический метод	0,10	—

**Графическое описание местоположения границ публичного сервитута
Газопровод межпоселковый к с. Квашенки - д. Смёнки - д. Бобровниково - д. Большое
Курапово в Талдомском городском округе Московской области**

(наименование объекта, местоположение границ которого описано)

Сведения о местоположении границ объекта

1	2	3	4	5	6
340	594639,43	2196372,08	Аналитический метод	0,10	—
341	594641,00	2196381,54	Аналитический метод	0,10	—
342	594640,93	2196381,26	Аналитический метод	0,10	—
343	594640,85	2196380,92	Аналитический метод	0,10	—
344	594640,75	2196380,59	Аналитический метод	0,10	—
345	594640,64	2196380,26	Аналитический метод	0,10	—
346	594640,52	2196379,93	Аналитический метод	0,10	—
347	594640,38	2196379,61	Аналитический метод	0,10	—
348	594640,24	2196379,29	Аналитический метод	0,10	—
349	594639,92	2196378,67	Аналитический метод	0,10	—
350	594639,74	2196378,37	Аналитический метод	0,10	—
351	594639,55	2196378,08	Аналитический метод	0,10	—
352	594639,35	2196377,79	Аналитический метод	0,10	—
353	594639,15	2196377,51	Аналитический метод	0,10	—
354	594638,93	2196377,23	Аналитический метод	0,10	—
355	594638,47	2196376,71	Аналитический метод	0,10	—
356	594638,22	2196376,46	Аналитический метод	0,10	—
357	594637,97	2196376,22	Аналитический метод	0,10	—
358	594637,71	2196375,99	Аналитический метод	0,10	—
359	594637,44	2196375,77	Аналитический метод	0,10	—
360	594636,88	2196375,35	Аналитический метод	0,10	—
361	594636,59	2196375,16	Аналитический метод	0,10	—
362	594636,29	2196374,98	Аналитический метод	0,10	—
363	594635,99	2196374,80	Аналитический метод	0,10	—

**Графическое описание местоположения границ публичного сервитута
Газопровод межпоселковый к с. Квашенки - д. Смёнки - д. Бобровниково - д. Большое
Курапово в Талдомском городском округе Московской области**

(наименование объекта, местоположение границ которого описано)

Сведения о местоположении границ объекта

1	2	3	4	5	6
364	594635,68	2196374,64	Аналитический метод	0,10	—
365	594635,36	2196374,49	Аналитический метод	0,10	—
366	594635,04	2196374,35	Аналитический метод	0,10	—
367	594634,72	2196374,22	Аналитический метод	0,10	—
368	594634,39	2196374,11	Аналитический метод	0,10	—
369	594634,06	2196374,00	Аналитический метод	0,10	—
370	594633,72	2196373,91	Аналитический метод	0,10	—
371	594633,38	2196373,83	Аналитический метод	0,10	—
372	594633,04	2196373,76	Аналитический метод	0,10	—
373	594632,70	2196373,70	Аналитический метод	0,10	—
374	594632,35	2196373,65	Аналитический метод	0,10	—
375	594632,00	2196373,62	Аналитический метод	0,10	—
376	594631,65	2196373,60	Аналитический метод	0,10	—
377	594631,30	2196373,59	Аналитический метод	0,10	—
378	594630,96	2196373,59	Аналитический метод	0,10	—
379	594630,61	2196373,61	Аналитический метод	0,10	—
380	594630,26	2196373,63	Аналитический метод	0,10	—
381	594629,99	2196373,65	Аналитический метод	0,10	—
340	594639,43	2196372,08	Аналитический метод	0,10	—
382	594624,24	2196374,61	Аналитический метод	0,10	—
383	594623,95	2196374,68	Аналитический метод	0,10	—
384	594623,61	2196374,77	Аналитический метод	0,10	—
385	594623,28	2196374,87	Аналитический метод	0,10	—

**Графическое описание местоположения границ публичного сервитута
Газопровод межпоселковый к с. Квашенки - д. Смёнки - д. Бобровниково - д. Большое
Курапово в Талдомском городском округе Московской области**

(наименование объекта, местоположение границ которого описано)

Сведения о местоположении границ объекта

1	2	3	4	5	6
386	594622,95	2196374,98	Аналитический метод	0,10	—
387	594622,62	2196375,10	Аналитический метод	0,10	—
388	594621,98	2196375,38	Аналитический метод	0,10	—
389	594621,36	2196375,70	Аналитический метод	0,10	—
390	594621,06	2196375,88	Аналитический метод	0,10	—
391	594620,76	2196376,07	Аналитический метод	0,10	—
392	594620,48	2196376,26	Аналитический метод	0,10	—
393	594620,20	2196376,47	Аналитический метод	0,10	—
394	594619,92	2196376,69	Аналитический метод	0,10	—
395	594619,66	2196376,91	Аналитический метод	0,10	—
396	594619,40	2196377,15	Аналитический метод	0,10	—
397	594619,15	2196377,39	Аналитический метод	0,10	—
398	594618,91	2196377,65	Аналитический метод	0,10	—
399	594618,68	2196377,91	Аналитический метод	0,10	—
400	594618,24	2196378,45	Аналитический метод	0,10	—
401	594618,04	2196378,74	Аналитический метод	0,10	—
402	594617,85	2196379,03	Аналитический метод	0,10	—
403	594617,66	2196379,33	Аналитический метод	0,10	—
404	594617,49	2196379,63	Аналитический метод	0,10	—
405	594617,33	2196379,94	Аналитический метод	0,10	—
406	594617,18	2196380,25	Аналитический метод	0,10	—
407	594617,04	2196380,57	Аналитический метод	0,10	—
408	594616,91	2196380,90	Аналитический метод	0,10	—
409	594616,69	2196381,56	Аналитический метод	0,10	—

**Графическое описание местоположения границ публичного сервитута
Газопровод межпоселковый к с. Квашенки - д. Смёнки - д. Бобровниково - д. Большое
Курапово в Талдомском городском округе Московской области**

(наименование объекта, местоположение границ которого описано)

Сведения о местоположении границ объекта

1	2	3	4	5	6
410	594616,60	2196381,90	Аналитический метод	0,10	—
411	594616,52	2196382,24	Аналитический метод	0,10	—
412	594616,45	2196382,58	Аналитический метод	0,10	—
413	594616,39	2196382,92	Аналитический метод	0,10	—
414	594616,34	2196383,27	Аналитический метод	0,10	—
415	594616,31	2196383,62	Аналитический метод	0,10	—
416	594616,29	2196383,96	Аналитический метод	0,10	—
417	594616,28	2196384,31	Аналитический метод	0,10	—
418	594616,28	2196384,66	Аналитический метод	0,10	—
419	594616,29	2196385,01	Аналитический метод	0,10	—
420	594616,32	2196385,36	Аналитический метод	0,10	—
421	594616,34	2196385,61	Аналитический метод	0,10	—
422	594614,77	2196376,19	Аналитический метод	0,10	—
382	594624,24	2196374,61	Аналитический метод	0,10	—
423	594616,48	2196386,44	Аналитический метод	0,10	—
424	594617,89	2196394,93	Аналитический метод	0,10	—
425	594617,93	2196395,16	Аналитический метод	0,10	—
426	594617,98	2196395,39	Аналитический метод	0,10	—
427	594614,82	2196396,38	Аналитический метод	0,10	—
428	594612,13	2196387,81	Аналитический метод	0,10	—
423	594616,48	2196386,44	Аналитический метод	0,10	—
429	594590,36	2196394,40	Аналитический метод	0,10	—
430	594589,71	2196403,27	Аналитический метод	0,10	—

**Графическое описание местоположения границ публичного сервитута
Газопровод межпоселковый к с. Квашенки - д. Смёнки - д. Бобровниково - д. Большое
Курапово в Талдомском городском округе Московской области**

(наименование объекта, местоположение границ которого описано)

Сведения о местоположении границ объекта

1	2	3	4	5	6
431	594590,31	2196405,18	Аналитический метод	0,10	—
432	594584,61	2196406,98	Аналитический метод	0,10	—
433	594581,70	2196397,78	Аналитический метод	0,10	—
434	594570,12	2196396,92	Аналитический метод	0,10	—
435	594570,41	2196392,93	Аналитический метод	0,10	—
429	594590,36	2196394,40	Аналитический метод	0,10	—
436	594438,09	2196379,19	Аналитический метод	0,10	—
437	594437,50	2196387,17	Аналитический метод	0,10	—
438	594416,91	2196385,65	Аналитический метод	0,10	—
439	594415,18	2196377,49	Аналитический метод	0,10	—
440	594423,00	2196375,83	Аналитический метод	0,10	—
441	594423,49	2196378,11	Аналитический метод	0,10	—
436	594438,09	2196379,19	Аналитический метод	0,10	—
442	593868,13	2196334,75	Аналитический метод	0,10	—
443	593885,93	2196335,17	Аналитический метод	0,10	—
444	593886,01	2196336,17	Аналитический метод	0,10	—
445	594009,20	2196339,13	Аналитический метод	0,10	—
446	594017,70	2196348,05	Аналитический метод	0,10	—
447	594055,74	2196348,97	Аналитический метод	0,10	—
448	594064,67	2196340,47	Аналитический метод	0,10	—
449	594092,95	2196341,15	Аналитический метод	0,10	—
450	594092,83	2196346,14	Аналитический метод	0,10	—
451	594072,84	2196345,66	Аналитический метод	0,10	—

**Графическое описание местоположения границ публичного сервитута
Газопровод межпоселковый к с. Квашенки - д. Смёнки - д. Бобровниково - д. Большое
Курапово в Талдомском городском округе Московской области**

(наименование объекта, местоположение границ которого описано)

Сведения о местоположении границ объекта

1	2	3	4	5	6
452	594072,92	2196342,16	Аналитический метод	0,10	—
453	594065,25	2196341,98	Аналитический метод	0,10	—
454	594060,35	2196346,65	Аналитический метод	0,10	—
455	594059,39	2196347,57	Аналитический метод	0,10	—
456	594056,33	2196350,48	Аналитический метод	0,10	—
457	594017,04	2196349,54	Аналитический метод	0,10	—
458	594013,69	2196346,02	Аналитический метод	0,10	—
459	594012,60	2196344,88	Аналитический метод	0,10	—
460	594008,54	2196340,62	Аналитический метод	0,10	—
461	593868,57	2196337,25	Аналитический метод	0,10	—
462	593477,48	2196451,34	Аналитический метод	0,10	—
463	593294,19	2196505,79	Аналитический метод	0,10	—
464	593181,11	2196535,12	Аналитический метод	0,10	—
465	593156,72	2196542,12	Аналитический метод	0,10	—
466	593156,91	2196542,77	Аналитический метод	0,10	—
467	593150,18	2196544,70	Аналитический метод	0,10	—
468	593149,58	2196542,61	Аналитический метод	0,10	—
469	593159,38	2196539,78	Аналитический метод	0,10	—
470	593159,04	2196538,85	Аналитический метод	0,10	—
471	593180,55	2196532,68	Аналитический метод	0,10	—
472	593263,01	2196511,29	Аналитический метод	0,10	—
473	593263,21	2196512,27	Аналитический метод	0,10	—
474	593293,79	2196504,34	Аналитический метод	0,10	—
475	593477,06	2196449,90	Аналитический метод	0,10	—

**Графическое описание местоположения границ публичного сервитута
Газопровод межпоселковый к с. Квашенки - д. Смёнки - д. Бобровниково - д. Большое
Курапово в Талдомском городском округе Московской области**

(наименование объекта, местоположение границ которого описано)

Сведения о местоположении границ объекта

1	2	3	4	5	6
476	593630,15	2196405,24	Аналитический метод	0,10	—
477	593629,44	2196404,41	Аналитический метод	0,10	—
442	593868,13	2196334,75	Аналитический метод	0,10	—
478	593173,77	2196608,80	Аналитический метод	0,10	—
479	593178,70	2196626,00	Аналитический метод	0,10	—
480	593159,48	2196631,51	Аналитический метод	0,10	—
481	593158,49	2196628,07	Аналитический метод	0,10	—
482	593151,21	2196630,16	Аналитический метод	0,10	—
483	593148,17	2196619,58	Аналитический метод	0,10	—
484	593168,91	2196613,63	Аналитический метод	0,10	—
485	593167,42	2196608,43	Аналитический метод	0,10	—
486	593173,19	2196606,77	Аналитический метод	0,10	—
487	593173,67	2196608,45	Аналитический метод	0,10	—
478	593173,77	2196608,80	Аналитический метод	0,10	—
488	592959,18	2196678,33	Аналитический метод	0,10	—
489	592961,30	2196685,00	Аналитический метод	0,10	—
490	592942,23	2196691,04	Аналитический метод	0,10	—
491	592940,57	2196685,80	Аналитический метод	0,10	—
492	592936,29	2196687,16	Аналитический метод	0,10	—
493	592922,04	2196691,67	Аналитический метод	0,10	—
494	592924,58	2196693,35	Аналитический метод	0,10	—
495	592913,61	2196710,07	Аналитический метод	0,10	—
496	592896,89	2196699,10	Аналитический метод	0,10	—

**Графическое описание местоположения границ публичного сервитута
Газопровод межпоселковый к с. Квашенки - д. Смёнки - д. Бобровниково - д. Большое
Курапово в Талдомском городском округе Московской области**

(наименование объекта, местоположение границ которого описано)

Сведения о местоположении границ объекта

1	2	3	4	5	6
497	592900,73	2196693,24	Аналитический метод	0,10	—
498	592901,00	2196693,42	Аналитический метод	0,10	—
499	592901,20	2196693,57	Аналитический метод	0,10	—
500	592901,42	2196693,72	Аналитический метод	0,10	—
501	592901,64	2196693,86	Аналитический метод	0,10	—
502	592901,86	2196694,00	Аналитический метод	0,10	—
503	592902,32	2196694,24	Аналитический метод	0,10	—
504	592902,55	2196694,35	Аналитический метод	0,10	—
505	592902,79	2196694,45	Аналитический метод	0,10	—
506	592903,04	2196694,54	Аналитический метод	0,10	—
507	592903,28	2196694,63	Аналитический метод	0,10	—
508	592903,78	2196694,77	Аналитический метод	0,10	—
509	592904,03	2196694,83	Аналитический метод	0,10	—
510	592904,29	2196694,88	Аналитический метод	0,10	—
511	592904,55	2196694,92	Аналитический метод	0,10	—
512	592904,80	2196694,95	Аналитический метод	0,10	—
513	592905,06	2196694,97	Аналитический метод	0,10	—
514	592905,32	2196694,98	Аналитический метод	0,10	—
515	592905,84	2196694,98	Аналитический метод	0,10	—
516	592906,36	2196694,94	Аналитический метод	0,10	—
517	592906,62	2196694,91	Аналитический метод	0,10	—
518	592906,87	2196694,87	Аналитический метод	0,10	—
519	592907,13	2196694,82	Аналитический метод	0,10	—
520	592907,38	2196694,76	Аналитический метод	0,10	—

**Графическое описание местоположения границ публичного сервитута
Газопровод межпоселковый к с. Квашенки - д. Смёнки - д. Бобровниково - д. Большое
Курапово в Талдомском городском округе Московской области**

(наименование объекта, местоположение границ которого описано)

Сведения о местоположении границ объекта

1	2	3	4	5	6
521	592907,63	2196694,69	Аналитический метод	0,10	—
522	592907,88	2196694,61	Аналитический метод	0,10	—
523	592908,12	2196694,53	Аналитический метод	0,10	—
524	592908,37	2196694,43	Аналитический метод	0,10	—
525	592935,84	2196685,73	Аналитический метод	0,10	—
488	592959,18	2196678,33	Аналитический метод	0,10	—
526	592955,26	2196665,94	Аналитический метод	0,10	—
527	592957,37	2196672,61	Аналитический метод	0,10	—
528	592934,03	2196680,01	Аналитический метод	0,10	—
529	592906,23	2196688,82	Аналитический метод	0,10	—
530	592906,14	2196688,86	Аналитический метод	0,10	—
531	592906,05	2196688,90	Аналитический метод	0,10	—
532	592905,96	2196688,93	Аналитический метод	0,10	—
533	592905,71	2196688,98	Аналитический метод	0,10	—
534	592905,41	2196688,98	Аналитический метод	0,10	—
535	592905,32	2196688,96	Аналитический метод	0,10	—
536	592905,12	2196688,92	Аналитический метод	0,10	—
537	592905,03	2196688,88	Аналитический метод	0,10	—
538	592904,94	2196688,84	Аналитический метод	0,10	—
539	592904,85	2196688,80	Аналитический метод	0,10	—
540	592904,76	2196688,74	Аналитический метод	0,10	—
541	592904,64	2196688,65	Аналитический метод	0,10	—
542	592904,57	2196688,59	Аналитический метод	0,10	—

**Графическое описание местоположения границ публичного сервитута
Газопровод межпоселковый к с. Квашенки - д. Смёнки - д. Бобровниково - д. Большое
Курапово в Талдомском городском округе Московской области**

(наименование объекта, местоположение границ которого описано)

Сведения о местоположении границ объекта

1	2	3	4	5	6
543	592904,02	2196688,23	Аналитический метод	0,10	—
544	592907,86	2196682,37	Аналитический метод	0,10	—
545	592910,72	2196684,25	Аналитический метод	0,10	—
546	592933,12	2196677,15	Аналитический метод	0,10	—
547	592937,40	2196675,79	Аналитический метод	0,10	—
548	592936,19	2196671,98	Аналитический метод	0,10	—
526	592955,26	2196665,94	Аналитический метод	0,10	—
549	592490,85	2196228,49	Аналитический метод	0,10	—
550	592490,74	2196228,27	Аналитический метод	0,10	—
551	592490,61	2196228,06	Аналитический метод	0,10	—
552	592490,49	2196227,84	Аналитический метод	0,10	—
553	592490,35	2196227,64	Аналитический метод	0,10	—
554	592490,21	2196227,44	Аналитический метод	0,10	—
555	592490,06	2196227,24	Аналитический метод	0,10	—
556	592489,90	2196227,05	Аналитический метод	0,10	—
557	592489,74	2196226,86	Аналитический метод	0,10	—
558	592489,57	2196226,68	Аналитический метод	0,10	—
559	592489,40	2196226,51	Аналитический метод	0,10	—
560	592489,22	2196226,34	Аналитический метод	0,10	—
561	592489,03	2196226,17	Аналитический метод	0,10	—
562	592488,84	2196226,02	Аналитический метод	0,10	—
563	592488,64	2196225,87	Аналитический метод	0,10	—
564	592488,44	2196225,73	Аналитический метод	0,10	—

**Графическое описание местоположения границ публичного сервитута
Газопровод межпоселковый к с. Квашенки - д. Смёнки - д. Бобровниково - д. Большое
Курапово в Талдомском городском округе Московской области**

(наименование объекта, местоположение границ которого описано)

Сведения о местоположении границ объекта

1	2	3	4	5	6
565	592488,23	2196225,59	Аналитический метод	0,10	—
566	592488,02	2196225,47	Аналитический метод	0,10	—
567	592487,58	2196225,23	Аналитический метод	0,10	—
568	592487,36	2196225,13	Аналитический метод	0,10	—
569	592487,13	2196225,03	Аналитический метод	0,10	—
570	592486,90	2196224,94	Аналитический метод	0,10	—
571	592486,67	2196224,86	Аналитический метод	0,10	—
572	592486,43	2196224,79	Аналитический метод	0,10	—
573	592486,19	2196224,72	Аналитический метод	0,10	—
574	592485,95	2196224,66	Аналитический метод	0,10	—
575	592485,71	2196224,62	Аналитический метод	0,10	—
576	592485,46	2196224,58	Аналитический метод	0,10	—
577	592485,22	2196224,54	Аналитический метод	0,10	—
578	592484,97	2196224,52	Аналитический метод	0,10	—
579	592484,73	2196224,51	Аналитический метод	0,10	—
580	592484,48	2196224,50	Аналитический метод	0,10	—
581	592484,23	2196224,50	Аналитический метод	0,10	—
582	592483,99	2196224,51	Аналитический метод	0,10	—
583	592483,74	2196224,53	Аналитический метод	0,10	—
584	592483,49	2196224,56	Аналитический метод	0,10	—
585	592483,01	2196224,64	Аналитический метод	0,10	—
586	592482,76	2196224,70	Аналитический метод	0,10	—
587	592482,52	2196224,76	Аналитический метод	0,10	—
588	592482,29	2196224,83	Аналитический метод	0,10	—

**Графическое описание местоположения границ публичного сервитута
Газопровод межпоселковый к с. Квашенки - д. Смёнки - д. Бобровниково - д. Большое
Курапово в Талдомском городском округе Московской области**

(наименование объекта, местоположение границ которого описано)

Сведения о местоположении границ объекта

1	2	3	4	5	6
589	592482,05	2196224,91	Аналитический метод	0,10	—
590	592481,82	2196224,99	Аналитический метод	0,10	—
591	592481,59	2196225,09	Аналитический метод	0,10	—
592	592481,37	2196225,19	Аналитический метод	0,10	—
593	592481,15	2196225,30	Аналитический метод	0,10	—
594	592480,93	2196225,42	Аналитический метод	0,10	—
595	592480,71	2196225,54	Аналитический метод	0,10	—
596	592480,50	2196225,67	Аналитический метод	0,10	—
597	592480,30	2196225,81	Аналитический метод	0,10	—
598	592480,10	2196225,96	Аналитический метод	0,10	—
599	592408,84	2196270,03	Аналитический метод	0,10	—
600	592394,91	2196262,10	Аналитический метод	0,10	—
601	592269,03	2196190,47	Аналитический метод	0,10	—
602	592272,49	2196184,39	Аналитический метод	0,10	—
603	592289,88	2196194,28	Аналитический метод	0,10	—
604	592287,90	2196197,76	Аналитический метод	0,10	—
605	592408,78	2196266,54	Аналитический метод	0,10	—
606	592487,72	2196217,72	Аналитический метод	0,10	—
607	592490,04	2196221,47	Аналитический метод	0,10	—
608	592565,08	2196342,82	Аналитический метод	0,10	—
609	592581,59	2196369,52	Аналитический метод	0,10	—
610	592596,25	2196396,88	Аналитический метод	0,10	—
611	592638,86	2196476,35	Аналитический метод	0,10	—
612	592653,19	2196488,93	Аналитический метод	0,10	—

**Графическое описание местоположения границ публичного сервитута
Газопровод межпоселковый к с. Квашенки - д. Смёнки - д. Бобровниково - д. Большое
Курапово в Талдомском городском округе Московской области**

(наименование объекта, местоположение границ которого описано)

Сведения о местоположении границ объекта

1	2	3	4	5	6
613	592648,57	2196494,19	Аналитический метод	0,10	—
614	592646,21	2196492,12	Аналитический метод	0,10	—
615	592646,03	2196492,00	Аналитический метод	0,10	—
616	592645,85	2196491,87	Аналитический метод	0,10	—
617	592645,67	2196491,73	Аналитический метод	0,10	—
618	592645,50	2196491,59	Аналитический метод	0,10	—
619	592645,34	2196491,44	Аналитический метод	0,10	—
620	592645,18	2196491,29	Аналитический метод	0,10	—
621	592645,02	2196491,13	Аналитический метод	0,10	—
622	592644,87	2196490,97	Аналитический метод	0,10	—
623	592644,72	2196490,80	Аналитический метод	0,10	—
624	592644,58	2196490,63	Аналитический метод	0,10	—
625	592644,45	2196490,45	Аналитический метод	0,10	—
626	592643,86	2196489,87	Аналитический метод	0,10	—
627	592643,29	2196489,28	Аналитический метод	0,10	—
628	592642,75	2196488,67	Аналитический метод	0,10	—
629	592642,22	2196488,04	Аналитический метод	0,10	—
630	592641,71	2196487,39	Аналитический метод	0,10	—
631	592641,23	2196486,73	Аналитический метод	0,10	—
632	592640,76	2196486,06	Аналитический метод	0,10	—
633	592640,32	2196485,36	Аналитический метод	0,10	—
634	592639,90	2196484,66	Аналитический метод	0,10	—
635	592639,51	2196483,94	Аналитический метод	0,10	—
636	592639,13	2196483,20	Аналитический метод	0,10	—

**Графическое описание местоположения границ публичного сервитута
Газопровод межпоселковый к с. Квашенки - д. Смёнки - д. Бобровниково - д. Большое
Курапово в Талдомском городском округе Московской области**

(наименование объекта, местоположение границ которого описано)

Сведения о местоположении границ объекта

1	2	3	4	5	6
637	592593,61	2196398,30	Аналитический метод	0,10	—
638	592578,99	2196371,02	Аналитический метод	0,10	—
639	592562,72	2196344,71	Аналитический метод	0,10	—
549	592490,85	2196228,49	Аналитический метод	0,10	—
640	591956,85	2195358,06	Аналитический метод	0,10	—
641	591935,98	2195339,45	Аналитический метод	0,10	—
642	591935,19	2195340,09	Аналитический метод	0,10	—
643	591833,00	2195248,98	Аналитический метод	0,10	—
644	591833,73	2195248,29	Аналитический метод	0,10	—
645	591671,75	2195103,89	Аналитический метод	0,10	—
646	591542,53	2195196,63	Аналитический метод	0,10	—
647	591499,23	2195166,38	Аналитический метод	0,10	—
648	591426,23	2195079,65	Аналитический метод	0,10	—
649	591363,89	2194969,60	Аналитический метод	0,10	—
650	591252,89	2194800,12	Аналитический метод	0,10	—
651	591207,08	2194753,48	Аналитический метод	0,10	—
652	591212,07	2194748,58	Аналитический метод	0,10	—
653	591226,09	2194762,84	Аналитический метод	0,10	—
654	591223,23	2194765,65	Аналитический метод	0,10	—
655	591255,24	2194798,23	Аналитический метод	0,10	—
656	591366,46	2194968,04	Аналитический метод	0,10	—
657	591428,70	2195077,93	Аналитический метод	0,10	—
658	591501,27	2195164,15	Аналитический метод	0,10	—

**Графическое описание местоположения границ публичного сервитута
Газопровод межпоселковый к с. Квашенки - д. Смёнки - д. Бобровниково - д. Большое
Курапово в Талдомском городском округе Московской области**

(наименование объекта, местоположение границ которого описано)

Сведения о местоположении границ объекта

1	2	3	4	5	6
659	591542,50	2195192,96	Аналитический метод	0,10	—
660	591671,96	2195100,05	Аналитический метод	0,10	—
661	592171,41	2195545,32	Аналитический метод	0,10	—
662	592343,98	2195980,00	Аналитический метод	0,10	—
663	592297,91	2196070,15	Аналитический метод	0,10	—
664	592240,02	2196173,96	Аналитический метод	0,10	—
665	592237,41	2196172,48	Аналитический метод	0,10	—
666	592244,91	2196159,03	Аналитический метод	0,10	—
667	592244,05	2196158,53	Аналитический метод	0,10	—
668	592294,38	2196068,26	Аналитический метод	0,10	—
669	592339,59	2195979,79	Аналитический метод	0,10	—
670	592168,04	2195547,68	Аналитический метод	0,10	—
671	591956,19	2195358,80	Аналитический метод	0,10	—
640	591956,85	2195358,06	Аналитический метод	0,10	—
672	591047,73	2194444,93	Аналитический метод	0,10	—
673	590988,08	2194413,65	Аналитический метод	0,10	—
674	590885,06	2194356,36	Аналитический метод	0,10	—
675	590845,98	2194334,63	Аналитический метод	0,10	—
676	590616,06	2194320,00	Аналитический метод	0,10	—
677	590615,52	2194328,48	Аналитический метод	0,10	—
678	590595,56	2194327,22	Аналитический метод	0,10	—
679	590596,20	2194317,24	Аналитический метод	0,10	—
680	590846,41	2194333,15	Аналитический метод	0,10	—

**Графическое описание местоположения границ публичного сервитута
Газопровод межпоселковый к с. Квашенки - д. Смёнки - д. Бобровниково - д. Большое
Курапово в Талдомском городском округе Московской области**

(наименование объекта, местоположение границ которого описано)

Сведения о местоположении границ объекта

1	2	3	4	5	6
681	590988,79	2194412,33	Аналитический метод	0,10	—
682	591180,81	2194513,00	Аналитический метод	0,10	—
683	591181,34	2194512,15	Аналитический метод	0,10	—
684	591191,64	2194517,55	Аналитический метод	0,10	—
685	591234,14	2194562,37	Аналитический метод	0,10	—
686	591217,02	2194595,02	Аналитический метод	0,10	—
687	591130,20	2194682,35	Аналитический метод	0,10	—
688	591148,80	2194701,40	Аналитический метод	0,10	—
689	591143,02	2194707,07	Аналитический метод	0,10	—
690	591142,35	2194706,85	Аналитический метод	0,10	—
691	591141,31	2194706,50	Аналитический метод	0,10	—
692	591128,42	2194693,38	Аналитический метод	0,10	—
693	591133,06	2194688,82	Аналитический метод	0,10	—
694	591127,39	2194683,05	Аналитический метод	0,10	—
695	591216,17	2194593,75	Аналитический метод	0,10	—
696	591211,66	2194591,24	Аналитический метод	0,10	—
697	591226,22	2194563,47	Аналитический метод	0,10	—
698	591187,66	2194522,80	Аналитический метод	0,10	—
699	591180,14	2194518,86	Аналитический метод	0,10	—
700	591182,00	2194515,32	Аналитический метод	0,10	—
701	591092,01	2194468,14	Аналитический метод	0,10	—
702	591085,05	2194481,43	Аналитический метод	0,10	—
703	591040,77	2194458,21	Аналитический метод	0,10	—
672	591047,73	2194444,93	Аналитический метод	0,10	—

**Графическое описание местоположения границ публичного сервитута
Газопровод межпоселковый к с. Квашенки - д. Смёнки - д. Бобровниково - д. Большое
Курапово в Талдомском городском округе Московской области**

(наименование объекта, местоположение границ которого описано)

Сведения о местоположении границ объекта

1	2	3	4	5	6
704	589093,39	2194056,48	Аналитический метод	0,10	—
705	589115,60	2194061,13	Аналитический метод	0,10	—
706	589113,97	2194068,96	Аналитический метод	0,10	—
707	589094,39	2194064,86	Аналитический метод	0,10	—
708	589095,52	2194059,48	Аналитический метод	0,10	—
709	588877,43	2194013,81	Аналитический метод	0,10	—
710	588874,89	2194019,71	Аналитический метод	0,10	—
711	588856,52	2194011,78	Аналитический метод	0,10	—
712	588859,33	2194005,29	Аналитический метод	0,10	—
713	588873,36	2194011,42	Аналитический метод	0,10	—
714	589092,79	2194057,37	Аналитический метод	0,10	—
704	589093,39	2194056,48	Аналитический метод	0,10	—
715	587776,16	2193495,02	Аналитический метод	0,10	—
716	587776,16	2193497,94	Аналитический метод	0,10	—
717	587776,08	2193497,86	Аналитический метод	0,10	—
718	587775,83	2193497,63	Аналитический метод	0,10	—
719	587775,56	2193497,40	Аналитический метод	0,10	—
720	587775,29	2193497,18	Аналитический метод	0,10	—
721	587775,01	2193496,97	Аналитический метод	0,10	—
722	587774,73	2193496,77	Аналитический метод	0,10	—
723	587774,43	2193496,58	Аналитический метод	0,10	—
724	587774,14	2193496,40	Аналитический метод	0,10	—
725	587773,83	2193496,23	Аналитический метод	0,10	—

**Графическое описание местоположения границ публичного сервитута
Газопровод межпоселковый к с. Квашенки - д. Смёнки - д. Бобровниково - д. Большое
Курапово в Талдомском городском округе Московской области**

(наименование объекта, местоположение границ которого описано)

Сведения о местоположении границ объекта

1	2	3	4	5	6
726	587773,52	2193496,07	Аналитический метод	0,10	—
727	587773,20	2193495,92	Аналитический метод	0,10	—
728	587772,56	2193495,66	Аналитический метод	0,10	—
729	587772,23	2193495,55	Аналитический метод	0,10	—
730	587771,89	2193495,45	Аналитический метод	0,10	—
731	587771,55	2193495,35	Аналитический метод	0,10	—
732	587771,21	2193495,28	Аналитический метод	0,10	—
733	587770,87	2193495,21	Аналитический метод	0,10	—
734	587770,53	2193495,16	Аналитический метод	0,10	—
735	587770,18	2193495,11	Аналитический метод	0,10	—
736	587769,83	2193495,08	Аналитический метод	0,10	—
737	587769,48	2193495,06	Аналитический метод	0,10	—
738	587763,79	2193495,06	Аналитический метод	0,10	—
739	587763,44	2193495,08	Аналитический метод	0,10	—
740	587763,09	2193495,11	Аналитический метод	0,10	—
741	587762,74	2193495,16	Аналитический метод	0,10	—
742	587762,40	2193495,21	Аналитический метод	0,10	—
743	587762,06	2193495,28	Аналитический метод	0,10	—
744	587761,72	2193495,35	Аналитический метод	0,10	—
745	587761,38	2193495,45	Аналитический метод	0,10	—
746	587761,05	2193495,55	Аналитический метод	0,10	—
747	587760,72	2193495,66	Аналитический метод	0,10	—
748	587760,39	2193495,79	Аналитический метод	0,10	—
749	587760,07	2193495,92	Аналитический метод	0,10	—

**Графическое описание местоположения границ публичного сервитута
Газопровод межпоселковый к с. Квашенки - д. Смёнки - д. Бобровниково - д. Большое
Курапово в Талдомском городском округе Московской области**

(наименование объекта, местоположение границ которого описано)

Сведения о местоположении границ объекта

1	2	3	4	5	6
750	587759,75	2193496,07	Аналитический метод	0,10	—
751	587759,44	2193496,23	Аналитический метод	0,10	—
752	587759,14	2193496,40	Аналитический метод	0,10	—
753	587758,84	2193496,58	Аналитический метод	0,10	—
754	587758,54	2193496,77	Аналитический метод	0,10	—
755	587758,26	2193496,97	Аналитический метод	0,10	—
756	587757,98	2193497,18	Аналитический метод	0,10	—
757	587757,71	2193497,40	Аналитический метод	0,10	—
758	587757,44	2193497,63	Аналитический метод	0,10	—
759	587757,19	2193497,86	Аналитический метод	0,10	—
760	587756,94	2193498,11	Аналитический метод	0,10	—
761	587756,70	2193498,37	Аналитический метод	0,10	—
762	587756,48	2193498,63	Аналитический метод	0,10	—
763	587756,26	2193498,90	Аналитический метод	0,10	—
764	587756,05	2193499,18	Аналитический метод	0,10	—
765	587755,85	2193499,47	Аналитический метод	0,10	—
766	587755,66	2193499,76	Аналитический метод	0,10	—
767	587755,48	2193500,06	Аналитический метод	0,10	—
768	587755,31	2193500,36	Аналитический метод	0,10	—
769	587755,15	2193500,67	Аналитический метод	0,10	—
770	587755,00	2193500,99	Аналитический метод	0,10	—
771	587754,86	2193501,31	Аналитический метод	0,10	—
772	587754,74	2193501,64	Аналитический метод	0,10	—
773	587754,63	2193501,97	Аналитический метод	0,10	—

**Графическое описание местоположения границ публичного сервитута
Газопровод межпоселковый к с. Квашенки - д. Смёнки - д. Бобровниково - д. Большое
Курапово в Талдомском городском округе Московской области**

(наименование объекта, местоположение границ которого описано)

Сведения о местоположении границ объекта

1	2	3	4	5	6
774	587754,52	2193502,30	Аналитический метод	0,10	—
775	587754,43	2193502,64	Аналитический метод	0,10	—
776	587754,35	2193502,98	Аналитический метод	0,10	—
777	587754,29	2193503,32	Аналитический метод	0,10	—
778	587754,23	2193503,67	Аналитический метод	0,10	—
779	587754,19	2193504,01	Аналитический метод	0,10	—
780	587754,16	2193504,36	Аналитический метод	0,10	—
781	587754,14	2193504,71	Аналитический метод	0,10	—
782	587754,14	2193514,41	Аналитический метод	0,10	—
783	587754,16	2193514,76	Аналитический метод	0,10	—
784	587754,19	2193515,10	Аналитический метод	0,10	—
785	587754,23	2193515,45	Аналитический метод	0,10	—
786	587754,29	2193515,79	Аналитический метод	0,10	—
787	587754,35	2193516,14	Аналитический метод	0,10	—
788	587754,43	2193516,48	Аналитический метод	0,10	—
789	587754,52	2193516,81	Аналитический метод	0,10	—
790	587754,63	2193517,15	Аналитический метод	0,10	—
791	587754,74	2193517,48	Аналитический метод	0,10	—
792	587754,86	2193517,80	Аналитический метод	0,10	—
793	587755,00	2193518,13	Аналитический метод	0,10	—
794	587755,15	2193518,44	Аналитический метод	0,10	—
795	587755,31	2193518,75	Аналитический метод	0,10	—
796	587755,48	2193519,06	Аналитический метод	0,10	—
797	587755,66	2193519,36	Аналитический метод	0,10	—

**Графическое описание местоположения границ публичного сервитута
Газопровод межпоселковый к с. Квашенки - д. Смёнки - д. Бобровниково - д. Большое
Курапово в Талдомском городском округе Московской области**

(наименование объекта, местоположение границ которого описано)

Сведения о местоположении границ объекта

1	2	3	4	5	6
798	587755,85	2193519,65	Аналитический метод	0,10	—
799	587756,05	2193519,94	Аналитический метод	0,10	—
800	587756,26	2193520,21	Аналитический метод	0,10	—
801	587756,48	2193520,49	Аналитический метод	0,10	—
802	587756,70	2193520,75	Аналитический метод	0,10	—
803	587756,94	2193521,00	Аналитический метод	0,10	—
804	587757,19	2193521,25	Аналитический метод	0,10	—
805	587757,44	2193521,49	Аналитический метод	0,10	—
806	587757,71	2193521,72	Аналитический метод	0,10	—
807	587757,98	2193521,94	Аналитический метод	0,10	—
808	587758,26	2193522,15	Аналитический метод	0,10	—
809	587758,54	2193522,35	Аналитический метод	0,10	—
810	587758,84	2193522,54	Аналитический метод	0,10	—
811	587759,14	2193522,72	Аналитический метод	0,10	—
812	587759,44	2193522,89	Аналитический метод	0,10	—
813	587759,75	2193523,05	Аналитический метод	0,10	—
814	587760,07	2193523,19	Аналитический метод	0,10	—
815	587760,39	2193523,33	Аналитический метод	0,10	—
816	587760,72	2193523,45	Аналитический метод	0,10	—
817	587761,05	2193523,57	Аналитический метод	0,10	—
818	587761,38	2193523,67	Аналитический метод	0,10	—
819	587761,72	2193523,76	Аналитический метод	0,10	—
820	587762,06	2193523,84	Аналитический метод	0,10	—
821	587762,40	2193523,91	Аналитический метод	0,10	—

**Графическое описание местоположения границ публичного сервитута
Газопровод межпоселковый к с. Квашенки - д. Смёнки - д. Бобровниково - д. Большое
Курапово в Талдомском городском округе Московской области**

(наименование объекта, местоположение границ которого описано)

Сведения о местоположении границ объекта

1	2	3	4	5	6
822	587762,74	2193523,96	Аналитический метод	0,10	—
823	587763,09	2193524,00	Аналитический метод	0,10	—
824	587763,44	2193524,03	Аналитический метод	0,10	—
825	587763,79	2193524,05	Аналитический метод	0,10	—
826	587764,14	2193524,06	Аналитический метод	0,10	—
827	587764,79	2193524,06	Аналитический метод	0,10	—
828	587764,79	2193529,96	Аналитический метод	0,10	—
829	587763,99	2193534,76	Аналитический метод	0,10	—
830	587752,15	2193532,80	Аналитический метод	0,10	—
831	587753,61	2193524,02	Аналитический метод	0,10	—
832	587751,55	2193524,02	Аналитический метод	0,10	—
833	587751,20	2193495,02	Аналитический метод	0,10	—
715	587776,16	2193495,02	Аналитический метод	0,10	—
834	587776,16	2193524,02	Аналитический метод	0,10	—
835	587773,80	2193524,02	Аналитический метод	0,10	—
836	587771,88	2193536,07	Аналитический метод	0,10	—
837	587767,94	2193535,42	Аналитический метод	0,10	—
838	587768,79	2193530,29	Аналитический метод	0,10	—
839	587768,79	2193524,06	Аналитический метод	0,10	—
840	587769,14	2193524,06	Аналитический метод	0,10	—
841	587769,48	2193524,05	Аналитический метод	0,10	—
842	587769,83	2193524,03	Аналитический метод	0,10	—
843	587770,18	2193524,00	Аналитический метод	0,10	—

**Графическое описание местоположения границ публичного сервитута
Газопровод межпоселковый к с. Квашенки - д. Смёнки - д. Бобровниково - д. Большое
Курапово в Талдомском городском округе Московской области**

(наименование объекта, местоположение границ которого описано)

Сведения о местоположении границ объекта

1	2	3	4	5	6
844	587770,53	2193523,96	Аналитический метод	0,10	—
845	587770,87	2193523,91	Аналитический метод	0,10	—
846	587771,21	2193523,84	Аналитический метод	0,10	—
847	587771,55	2193523,76	Аналитический метод	0,10	—
848	587771,89	2193523,67	Аналитический метод	0,10	—
849	587772,23	2193523,57	Аналитический метод	0,10	—
850	587772,56	2193523,45	Аналитический метод	0,10	—
851	587772,88	2193523,33	Аналитический метод	0,10	—
852	587773,20	2193523,19	Аналитический метод	0,10	—
853	587773,52	2193523,05	Аналитический метод	0,10	—
854	587773,83	2193522,89	Аналитический метод	0,10	—
855	587774,14	2193522,72	Аналитический метод	0,10	—
856	587774,43	2193522,54	Аналитический метод	0,10	—
857	587774,73	2193522,35	Аналитический метод	0,10	—
858	587775,01	2193522,15	Аналитический метод	0,10	—
859	587775,29	2193521,94	Аналитический метод	0,10	—
860	587775,56	2193521,72	Аналитический метод	0,10	—
861	587775,83	2193521,49	Аналитический метод	0,10	—
862	587776,08	2193521,25	Аналитический метод	0,10	—
863	587776,16	2193521,17	Аналитический метод	0,10	—
834	587776,16	2193524,02	Аналитический метод	0,10	—
864	587736,81	2193649,87	Аналитический метод	0,10	—
865	587744,70	2193651,18	Аналитический метод	0,10	—

**Графическое описание местоположения границ публичного сервитута
Газопровод межпоселковый к с. Квашенки - д. Смёнки - д. Бобровниково - д. Большое
Курапово в Талдомском городском округе Московской области**

(наименование объекта, местоположение границ которого описано)

Сведения о местоположении границ объекта

1	2	3	4	5	6
866	587743,34	2193659,39	Аналитический метод	0,10	—
867	587744,34	2193667,58	Аналитический метод	0,10	—
868	587596,79	2193685,59	Аналитический метод	0,10	—
869	587572,59	2193700,28	Аналитический метод	0,10	—
870	587572,28	2193699,29	Аналитический метод	0,10	—
871	587501,03	2193742,54	Аналитический метод	0,10	—
872	587498,67	2193742,93	Аналитический метод	0,10	—
873	587497,52	2193736,02	Аналитический метод	0,10	—
874	587509,11	2193734,12	Аналитический метод	0,10	—
875	587550,22	2193709,17	Аналитический метод	0,10	—
876	587595,45	2193681,72	Аналитический метод	0,10	—
877	587734,34	2193664,77	Аналитический метод	0,10	—
864	587736,81	2193649,87	Аналитический метод	0,10	—
878	587374,16	2193756,42	Аналитический метод	0,10	—
879	587375,30	2193763,32	Аналитический метод	0,10	—
880	587368,85	2193764,39	Аналитический метод	0,10	—
881	587359,40	2193779,13	Аналитический метод	0,10	—
882	587360,24	2193779,68	Аналитический метод	0,10	—
883	587208,07	2194016,95	Аналитический метод	0,10	—
884	587117,38	2194064,24	Аналитический метод	0,10	—
885	587116,73	2194063,45	Аналитический метод	0,10	—
886	587055,95	2194095,14	Аналитический метод	0,10	—
887	587056,38	2194096,05	Аналитический метод	0,10	—

**Графическое описание местоположения границ публичного сервитута
Газопровод межпоселковый к с. Квашенки - д. Смёнки - д. Бобровниково - д. Большое
Курапово в Талдомском городском округе Московской области**

(наименование объекта, местоположение границ которого описано)

Сведения о местоположении границ объекта

1	2	3	4	5	6
888	586981,00	2194135,36	Аналитический метод	0,10	—
889	586847,85	2194119,54	Аналитический метод	0,10	—
890	586848,01	2194118,55	Аналитический метод	0,10	—
891	586757,43	2194107,79	Аналитический метод	0,10	—
892	586757,47	2194108,81	Аналитический метод	0,10	—
893	586751,22	2194108,06	Аналитический метод	0,10	—
894	586751,10	2194107,04	Аналитический метод	0,10	—
895	586698,48	2194100,79	Аналитический метод	0,10	—
896	586695,23	2194101,41	Аналитический метод	0,10	—
897	586683,68	2194100,04	Аналитический метод	0,10	—
898	586686,73	2194099,40	Аналитический метод	0,10	—
899	586571,29	2194085,69	Аналитический метод	0,10	—
900	586522,86	2194094,74	Аналитический метод	0,10	—
901	586523,21	2194095,69	Аналитический метод	0,10	—
902	586518,61	2194096,55	Аналитический метод	0,10	—
903	586518,27	2194095,60	Аналитический метод	0,10	—
904	586465,06	2194105,55	Аналитический метод	0,10	—
905	586465,38	2194106,50	Аналитический метод	0,10	—
906	586458,84	2194107,73	Аналитический метод	0,10	—
907	586458,57	2194106,76	Аналитический метод	0,10	—
908	586347,35	2194127,55	Аналитический метод	0,10	—
909	586347,69	2194128,51	Аналитический метод	0,10	—
910	586343,31	2194129,33	Аналитический метод	0,10	—
911	586343,01	2194128,36	Аналитический метод	0,10	—

**Графическое описание местоположения границ публичного сервитута
Газопровод межпоселковый к с. Квашенки - д. Смёнки - д. Бобровниково - д. Большое
Курапово в Талдомском городском округе Московской области**

(наименование объекта, местоположение границ которого описано)

Сведения о местоположении границ объекта

1	2	3	4	5	6
912	586296,92	2194136,98	Аналитический метод	0,10	—
913	586282,25	2194142,28	Аналитический метод	0,10	—
914	586280,41	2194132,42	Аналитический метод	0,10	—
915	586282,12	2194132,01	Аналитический метод	0,10	—
916	586284,10	2194131,54	Аналитический метод	0,10	—
917	586301,05	2194127,51	Аналитический метод	0,10	—
918	586302,96	2194132,80	Аналитический метод	0,10	—
919	586557,62	2194085,19	Аналитический метод	0,10	—
920	586558,56	2194077,13	Аналитический метод	0,10	—
921	586583,24	2194076,33	Аналитический метод	0,10	—
922	586584,73	2194084,26	Аналитический метод	0,10	—
923	586743,44	2194103,11	Аналитический метод	0,10	—
924	586774,57	2194106,81	Аналитический метод	0,10	—
925	586775,39	2194099,86	Аналитический метод	0,10	—
926	586795,25	2194102,22	Аналитический метод	0,10	—
927	586794,43	2194109,17	Аналитический метод	0,10	—
928	586980,25	2194131,24	Аналитический метод	0,10	—
929	587205,27	2194013,89	Аналитический метод	0,10	—
930	587357,27	2193776,88	Аналитический метод	0,10	—
931	587354,43	2193759,69	Аналитический метод	0,10	—
878	587374,16	2193756,42	Аналитический метод	0,10	—
932	586306,06	2194141,38	Аналитический метод	0,10	—
933	586308,02	2194146,79	Аналитический метод	0,10	—

**Графическое описание местоположения границ публичного сервитута
Газопровод межпоселковый к с. Квашенки - д. Смёнки - д. Бобровниково - д. Большое
Курапово в Талдомском городском округе Московской области**

(наименование объекта, местоположение границ которого описано)

Сведения о местоположении границ объекта

1	2	3	4	5	6
934	586303,83	2194148,94	Аналитический метод	0,10	—
935	586289,21	2194153,59	Аналитический метод	0,10	—
936	586288,43	2194153,44	Аналитический метод	0,10	—
937	586284,17	2194152,60	Аналитический метод	0,10	—
938	586283,36	2194148,26	Аналитический метод	0,10	—
939	586298,50	2194142,79	Аналитический метод	0,10	—
932	586306,06	2194141,38	Аналитический метод	0,10	—
940	586247,17	2194145,39	Аналитический метод	0,10	—
941	586248,99	2194150,17	Аналитический метод	0,10	—
942	586250,33	2194153,82	Аналитический метод	0,10	—
943	586247,37	2194154,89	Аналитический метод	0,10	—
944	586245,42	2194149,18	Аналитический метод	0,10	—
945	586217,51	2194159,30	Аналитический метод	0,10	—
946	586221,59	2194170,59	Аналитический метод	0,10	—
947	586227,59	2194168,42	Аналитический метод	0,10	—
948	586229,29	2194173,13	Аналитический метод	0,10	—
949	586210,48	2194179,92	Аналитический метод	0,10	—
950	586203,68	2194161,12	Аналитический метод	0,10	—
940	586247,17	2194145,39	Аналитический метод	0,10	—
951	595268,50	2196370,47	Аналитический метод	0,10	—
952	595262,06	2196389,40	Аналитический метод	0,10	—
953	595260,16	2196388,75	Аналитический метод	0,10	—
954	595260,16	2196568,35	Аналитический метод	0,10	—

**Графическое описание местоположения границ публичного сервитута
Газопровод межпоселковый к с. Квашенки - д. Смёнки - д. Бобровниково - д. Большое
Курапово в Талдомском городском округе Московской области**

(наименование объекта, местоположение границ которого описано)

Сведения о местоположении границ объекта

1	2	3	4	5	6
955	595259,53	2196594,13	Аналитический метод	0,10	—
956	595160,49	2196591,73	Аналитический метод	0,10	—
957	595099,80	2196525,68	Аналитический метод	0,10	—
958	595063,63	2196525,68	Аналитический метод	0,10	—
959	595063,63	2196529,68	Аналитический метод	0,10	—
960	595043,63	2196529,68	Аналитический метод	0,10	—
961	595043,63	2196522,68	Аналитический метод	0,10	—
962	595101,11	2196522,68	Аналитический метод	0,10	—
963	595105,02	2196526,93	Аналитический метод	0,10	—
964	595105,78	2196526,28	Аналитический метод	0,10	—
965	595162,29	2196587,78	Аналитический метод	0,10	—
966	595179,65	2196588,20	Аналитический метод	0,10	—
967	595182,75	2196588,27	Аналитический метод	0,10	—
968	595182,68	2196589,27	Аналитический метод	0,10	—
969	595256,61	2196591,06	Аналитический метод	0,10	—
970	595256,85	2196580,81	Аналитический метод	0,10	—
971	595255,85	2196580,81	Аналитический метод	0,10	—
972	595256,16	2196568,26	Аналитический метод	0,10	—
973	595256,61	2196463,15	Аналитический метод	0,10	—
974	595257,16	2196463,16	Аналитический метод	0,10	—
975	595257,16	2196421,42	Аналитический метод	0,10	—
976	595256,16	2196421,41	Аналитический метод	0,10	—
977	595256,16	2196375,71	Аналитический метод	0,10	—
978	595259,04	2196367,25	Аналитический метод	0,10	—

**Графическое описание местоположения границ публичного сервитута
Газопровод межпоселковый к с. Квашенки - д. Смёнки - д. Бобровниково - д. Большое
Курапово в Талдомском городском округе Московской области**

(наименование объекта, местоположение границ которого описано)

Сведения о местоположении границ объекта

1	2	3	4	5	6
951	595268,50	2196370,47	Аналитический метод	0,10	—
979	594802,48	2196452,78	Аналитический метод	0,10	—
980	594897,00	2196515,18	Аналитический метод	0,10	—
981	594996,63	2196515,18	Аналитический метод	0,10	—
982	594996,63	2196509,68	Аналитический метод	0,10	—
983	595016,63	2196509,68	Аналитический метод	0,10	—
984	595016,63	2196516,68	Аналитический метод	0,10	—
985	594896,55	2196516,68	Аналитический метод	0,10	—
986	594841,12	2196480,10	Аналитический метод	0,10	—
987	594840,62	2196480,96	Аналитический метод	0,10	—
988	594801,68	2196455,25	Аналитический метод	0,10	—
989	594629,20	2196447,40	Аналитический метод	0,10	—
990	594592,85	2196433,08	Аналитический метод	0,10	—
991	594585,81	2196410,80	Аналитический метод	0,10	—
992	594591,52	2196408,99	Аналитический метод	0,10	—
993	594593,92	2196416,62	Аналитический метод	0,10	—
994	594590,60	2196417,67	Аналитический метод	0,10	—
995	594594,87	2196431,19	Аналитический метод	0,10	—
996	594629,72	2196444,92	Аналитический метод	0,10	—
979	594802,48	2196452,78	Аналитический метод	0,10	—
997	594411,26	2196378,32	Аналитический метод	0,10	—
998	594413,62	2196389,42	Аналитический метод	0,10	—
999	594437,21	2196391,16	Аналитический метод	0,10	—

**Графическое описание местоположения границ публичного сервитута
Газопровод межпоселковый к с. Квашенки - д. Смёнки - д. Бобровниково - д. Большое
Курапово в Талдомском городском округе Московской области**

(наименование объекта, местоположение границ которого описано)

Сведения о местоположении границ объекта

1	2	3	4	5	6
1000	594436,62	2196399,13	Аналитический метод	0,10	—
1001	594416,50	2196397,65	Аналитический метод	0,10	—
1002	594407,58	2196399,54	Аналитический метод	0,10	—
1003	594405,95	2196391,83	Аналитический метод	0,10	—
1004	594366,57	2196393,06	Аналитический метод	0,10	—
1005	594366,38	2196387,06	Аналитический метод	0,10	—
1006	594404,69	2196385,87	Аналитический метод	0,10	—
1007	594403,44	2196379,98	Аналитический метод	0,10	—
997	594411,26	2196378,32	Аналитический метод	0,10	—
1008	594399,93	2196295,87	Аналитический метод	0,10	—
1009	594404,70	2196318,37	Аналитический метод	0,10	—
1010	594410,57	2196317,13	Аналитический метод	0,10	—
1011	594414,71	2196336,69	Аналитический метод	0,10	—
1012	594406,88	2196338,35	Аналитический метод	0,10	—
1013	594405,33	2196331,02	Аналитический метод	0,10	—
1014	594392,11	2196333,82	Аналитический метод	0,10	—
1015	594321,32	2196341,62	Аналитический метод	0,10	—
1016	594182,85	2196338,30	Аналитический метод	0,10	—
1017	594182,78	2196337,30	Аналитический метод	0,10	—
1018	594111,10	2196335,58	Аналитический метод	0,10	—
1019	594111,28	2196328,08	Аналитический метод	0,10	—
1020	594131,28	2196328,56	Аналитический метод	0,10	—
1021	594131,13	2196334,56	Аналитический метод	0,10	—

**Графическое описание местоположения границ публичного сервитута
Газопровод межпоселковый к с. Квашенки - д. Смёнки - д. Бобровниково - д. Большое
Курапово в Талдомском городском округе Московской области**

(наименование объекта, местоположение границ которого описано)

Сведения о местоположении границ объекта

1	2	3	4	5	6
1022	594321,15	2196339,13	Аналитический метод	0,10	—
1023	594391,71	2196331,35	Аналитический метод	0,10	—
1024	594393,07	2196331,06	Аналитический метод	0,10	—
1025	594391,00	2196321,27	Аналитический метод	0,10	—
1026	594398,83	2196319,62	Аналитический метод	0,10	—
1027	594394,06	2196297,11	Аналитический метод	0,10	—
1008	594399,93	2196295,87	Аналитический метод	0,10	—
1028	594402,25	2196335,76	Аналитический метод	0,10	—
1029	594403,08	2196339,68	Аналитический метод	0,10	—
1030	594393,38	2196341,73	Аналитический метод	0,10	—
1031	594321,60	2196349,64	Аналитический метод	0,10	—
1032	594130,88	2196345,06	Аналитический метод	0,10	—
1033	594130,80	2196348,56	Аналитический метод	0,10	—
1034	594110,80	2196348,08	Аналитический метод	0,10	—
1035	594110,96	2196341,58	Аналитический метод	0,10	—
1036	594187,39	2196343,42	Аналитический метод	0,10	—
1037	594187,39	2196342,41	Аналитический метод	0,10	—
1038	594321,43	2196345,64	Аналитический метод	0,10	—
1039	594392,63	2196337,78	Аналитический метод	0,10	—
1028	594402,25	2196335,76	Аналитический метод	0,10	—
1040	593162,59	2196606,09	Аналитический метод	0,10	—
1041	593163,97	2196610,89	Аналитический метод	0,10	—
1042	593147,07	2196615,74	Аналитический метод	0,10	—

**Графическое описание местоположения границ публичного сервитута
Газопровод межпоселковый к с. Квашенки - д. Смёнки - д. Бобровниково - д. Большое
Курапово в Талдомском городском округе Московской области**

(наименование объекта, местоположение границ которого описано)

Сведения о местоположении границ объекта

1	2	3	4	5	6
1043	593145,69	2196610,93	Аналитический метод	0,10	—
1040	593162,59	2196606,09	Аналитический метод	0,10	—
1044	594073,32	2196325,67	Аналитический метод	0,10	—
1045	594093,31	2196326,15	Аналитический метод	0,10	—
1046	594093,10	2196335,15	Аналитический метод	0,10	—
1047	594062,32	2196334,41	Аналитический метод	0,10	—
1048	594053,40	2196342,91	Аналитический метод	0,10	—
1049	594020,33	2196342,12	Аналитический метод	0,10	—
1050	594011,82	2196333,19	Аналитический метод	0,10	—
1051	593885,59	2196330,16	Аналитический метод	0,10	—
1052	593885,78	2196331,17	Аналитический метод	0,10	—
1053	593867,72	2196330,73	Аналитический метод	0,10	—
1054	593617,82	2196403,63	Аналитический метод	0,10	—
1055	593617,43	2196402,70	Аналитический метод	0,10	—
1056	593475,36	2196444,15	Аналитический метод	0,10	—
1057	593292,18	2196498,56	Аналитический метод	0,10	—
1058	593264,34	2196505,78	Аналитический метод	0,10	—
1059	593264,15	2196506,86	Аналитический метод	0,10	—
1060	593179,16	2196528,92	Аналитический метод	0,10	—
1061	593145,70	2196538,52	Аналитический метод	0,10	—
1062	593145,15	2196537,63	Аналитический метод	0,10	—
1063	593142,15	2196538,49	Аналитический метод	0,10	—
1064	593144,41	2196546,36	Аналитический метод	0,10	—

**Графическое описание местоположения границ публичного сервитута
Газопровод межпоселковый к с. Квашенки - д. Смёнки - д. Бобровниково - д. Большое
Курапово в Талдомском городском округе Московской области**

(наименование объекта, местоположение границ которого описано)

Сведения о местоположении границ объекта

1	2	3	4	5	6
1065	593137,68	2196548,29	Аналитический метод	0,10	—
1066	593132,17	2196529,06	Аналитический метод	0,10	—
1067	593139,86	2196526,86	Аналитический метод	0,10	—
1068	593127,02	2196482,12	Аналитический метод	0,10	—
1069	593132,79	2196480,47	Аналитический метод	0,10	—
1070	593145,62	2196525,20	Аналитический метод	0,10	—
1071	593151,39	2196523,55	Аналитический метод	0,10	—
1072	593153,82	2196532,02	Аналитический метод	0,10	—
1073	593178,35	2196524,99	Аналитический метод	0,10	—
1074	593291,38	2196495,67	Аналитический метод	0,10	—
1075	593474,52	2196441,27	Аналитический метод	0,10	—
1076	593696,31	2196376,57	Аналитический метод	0,10	—
1077	593692,11	2196362,17	Аналитический метод	0,10	—
1078	593740,10	2196348,17	Аналитический метод	0,10	—
1079	593744,31	2196362,57	Аналитический метод	0,10	—
1080	593867,19	2196326,72	Аналитический метод	0,10	—
1081	594013,14	2196330,23	Аналитический метод	0,10	—
1082	594021,64	2196339,15	Аналитический метод	0,10	—
1083	594052,23	2196339,88	Аналитический метод	0,10	—
1084	594061,15	2196331,38	Аналитический метод	0,10	—
1085	594073,17	2196331,67	Аналитический метод	0,10	—
1044	594073,32	2196325,67	Аналитический метод	0,10	—
1086	592557,60	2196347,84	Аналитический метод	0,10	—

**Графическое описание местоположения границ публичного сервитута
Газопровод межпоселковый к с. Квашенки - д. Смёнки - д. Бобровниково - д. Большое
Курапово в Талдомском городском округе Московской области**

(наименование объекта, местоположение границ которого описано)

Сведения о местоположении границ объекта

1	2	3	4	5	6
1087	592573,79	2196374,02	Аналитический метод	0,10	—
1088	592588,31	2196401,10	Аналитический метод	0,10	—
1089	592633,85	2196486,04	Аналитический метод	0,10	—
1090	592634,50	2196487,21	Аналитический метод	0,10	—
1091	592635,19	2196488,35	Аналитический метод	0,10	—
1092	592635,92	2196489,47	Аналитический метод	0,10	—
1093	592636,69	2196490,56	Аналитический метод	0,10	—
1094	592637,50	2196491,62	Аналитический метод	0,10	—
1095	592638,35	2196492,65	Аналитический метод	0,10	—
1096	592639,23	2196493,66	Аналитический метод	0,10	—
1097	592640,15	2196494,63	Аналитический метод	0,10	—
1098	592641,10	2196495,57	Аналитический метод	0,10	—
1099	592642,08	2196496,47	Аналитический метод	0,10	—
1100	592642,26	2196496,63	Аналитический метод	0,10	—
1101	592644,61	2196498,70	Аналитический метод	0,10	—
1102	592639,99	2196503,96	Аналитический метод	0,10	—
1103	592624,21	2196490,10	Аналитический метод	0,10	—
1104	592627,67	2196486,16	Аналитический метод	0,10	—
1105	592583,46	2196403,70	Аналитический метод	0,10	—
1106	592569,02	2196376,77	Аналитический метод	0,10	—
1107	592563,17	2196367,31	Аналитический метод	0,10	—
1108	592552,94	2196350,76	Аналитический метод	0,10	—
1109	592483,01	2196237,68	Аналитический метод	0,10	—
1110	592470,04	2196245,70	Аналитический метод	0,10	—

**Графическое описание местоположения границ публичного сервитута
Газопровод межпоселковый к с. Квашенки - д. Смёнки - д. Бобровниково - д. Большое
Курапово в Талдомском городском округе Московской области**

(наименование объекта, местоположение границ которого описано)

Сведения о местоположении границ объекта

1	2	3	4	5	6
1111	592442,13	2196262,96	Аналитический метод	0,10	—
1112	592409,08	2196283,40	Аналитический метод	0,10	—
1113	592390,88	2196273,04	Аналитический метод	0,10	—
1114	592392,86	2196269,56	Аналитический метод	0,10	—
1115	592282,70	2196206,88	Аналитический метод	0,10	—
1116	592279,98	2196211,66	Аналитический метод	0,10	—
1117	592262,60	2196201,77	Аналитический метод	0,10	—
1118	592266,06	2196195,69	Аналитический метод	0,10	—
1119	592391,36	2196266,98	Аналитический метод	0,10	—
1120	592408,97	2196277,00	Аналитический метод	0,10	—
1121	592483,39	2196230,98	Аналитический метод	0,10	—
1122	592483,61	2196230,85	Аналитический метод	0,10	—
1123	592483,66	2196230,79	Аналитический метод	0,10	—
1124	592483,73	2196230,74	Аналитический метод	0,10	—
1125	592483,79	2196230,69	Аналитический метод	0,10	—
1126	592483,86	2196230,65	Аналитический метод	0,10	—
1127	592483,93	2196230,61	Аналитический метод	0,10	—
1128	592484,00	2196230,58	Аналитический метод	0,10	—
1129	592484,08	2196230,55	Аналитический метод	0,10	—
1130	592484,16	2196230,53	Аналитический метод	0,10	—
1131	592484,24	2196230,52	Аналитический метод	0,10	—
1132	592484,32	2196230,51	Аналитический метод	0,10	—
1133	592484,40	2196230,50	Аналитический метод	0,10	—
1134	592484,55	2196230,50	Аналитический метод	0,10	—

**Графическое описание местоположения границ публичного сервитута
Газопровод межпоселковый к с. Квашенки - д. Смёнки - д. Бобровниково - д. Большое
Курапово в Талдомском городском округе Московской области**

(наименование объекта, местоположение границ которого описано)

Сведения о местоположении границ объекта

1	2	3	4	5	6
1135	592484,68	2196230,53	Аналитический метод	0,10	—
1136	592484,75	2196230,55	Аналитический метод	0,10	—
1137	592484,83	2196230,57	Аналитический метод	0,10	—
1138	592484,90	2196230,60	Аналитический метод	0,10	—
1139	592484,98	2196230,64	Аналитический метод	0,10	—
1140	592485,05	2196230,68	Аналитический метод	0,10	—
1141	592485,11	2196230,72	Аналитический метод	0,10	—
1142	592485,18	2196230,77	Аналитический метод	0,10	—
1143	592485,23	2196230,83	Аналитический метод	0,10	—
1144	592485,29	2196230,88	Аналитический метод	0,10	—
1145	592485,34	2196230,95	Аналитический метод	0,10	—
1146	592485,39	2196231,01	Аналитический метод	0,10	—
1147	592485,43	2196231,08	Аналитический метод	0,10	—
1148	592485,47	2196231,15	Аналитический метод	0,10	—
1149	592485,50	2196231,22	Аналитический метод	0,10	—
1150	592485,53	2196231,30	Аналитический метод	0,10	—
1151	592485,66	2196231,51	Аналитический метод	0,10	—
1086	592557,60	2196347,84	Аналитический метод	0,10	—
1152	591995,87	2195408,25	Аналитический метод	0,10	—
1153	591985,89	2195419,45	Аналитический метод	0,10	—
1154	591948,57	2195386,17	Аналитический метод	0,10	—
1155	591958,55	2195374,98	Аналитический метод	0,10	—
1156	591948,19	2195365,75	Аналитический метод	0,10	—

**Графическое описание местоположения границ публичного сервитута
Газопровод межпоселковый к с. Квашенки - д. Смёнки - д. Бобровниково - д. Большое
Курапово в Талдомском городском округе Московской области**

(наименование объекта, местоположение границ которого описано)

Сведения о местоположении границ объекта

1	2	3	4	5	6
1157	591950,86	2195362,76	Аналитический метод	0,10	—
1158	591671,25	2195113,48	Аналитический метод	0,10	—
1159	591542,59	2195205,82	Аналитический метод	0,10	—
1160	591494,12	2195171,96	Аналитический метод	0,10	—
1161	591420,04	2195083,95	Аналитический метод	0,10	—
1162	591357,49	2194973,51	Аналитический метод	0,10	—
1163	591247,02	2194804,85	Аналитический метод	0,10	—
1164	591215,74	2194773,01	Аналитический метод	0,10	—
1165	591211,82	2194776,86	Аналитический метод	0,10	—
1166	591197,81	2194762,59	Аналитический метод	0,10	—
1167	591202,80	2194757,69	Аналитический метод	0,10	—
1168	591248,19	2194803,90	Аналитический метод	0,10	—
1169	591358,77	2194972,73	Аналитический метод	0,10	—
1170	591421,28	2195083,09	Аналитический метод	0,10	—
1171	591495,14	2195170,85	Аналитический метод	0,10	—
1172	591542,57	2195203,99	Аналитический метод	0,10	—
1173	591671,35	2195111,56	Аналитический метод	0,10	—
1174	591831,81	2195254,62	Аналитический метод	0,10	—
1175	591832,32	2195253,74	Аналитический метод	0,10	—
1176	591932,88	2195343,39	Аналитический метод	0,10	—
1177	591932,30	2195344,21	Аналитический метод	0,10	—
1178	591950,85	2195360,74	Аналитический метод	0,10	—
1179	591951,85	2195360,30	Аналитический метод	0,10	—
1180	592164,67	2195550,04	Аналитический метод	0,10	—

**Графическое описание местоположения границ публичного сервитута
Газопровод межпоселковый к с. Квашенки - д. Смёнки - д. Бобровниково - д. Большое
Курапово в Талдомском городском округе Московской области**

(наименование объекта, местоположение границ которого описано)

Сведения о местоположении границ объекта

1	2	3	4	5	6
1181	592335,20	2195979,59	Аналитический метод	0,10	—
1182	592290,85	2196066,38	Аналитический метод	0,10	—
1183	592230,63	2196174,37	Аналитический метод	0,10	—
1184	592233,56	2196176,04	Аналитический метод	0,10	—
1185	592233,05	2196176,90	Аналитический метод	0,10	—
1186	592234,77	2196177,88	Аналитический метод	0,10	—
1187	592231,31	2196183,96	Аналитический метод	0,10	—
1188	592213,93	2196174,07	Аналитический метод	0,10	—
1189	592223,82	2196156,69	Аналитический метод	0,10	—
1190	592234,31	2196162,66	Аналитический метод	0,10	—
1191	592288,65	2196065,20	Аналитический метод	0,10	—
1192	592332,46	2195979,46	Аналитический метод	0,10	—
1193	592273,60	2195831,19	Аналитический метод	0,10	—
1194	592269,88	2195832,67	Аналитический метод	0,10	—
1195	592159,20	2195553,86	Аналитический метод	0,10	—
1152	591995,87	2195408,25	Аналитический метод	0,10	—
1196	590993,07	2194404,41	Аналитический метод	0,10	—
1197	591196,53	2194511,08	Аналитический метод	0,10	—
1198	591243,88	2194561,02	Аналитический метод	0,10	—
1199	591223,55	2194599,81	Аналитический метод	0,10	—
1200	591143,56	2194680,25	Аналитический метод	0,10	—
1201	591146,61	2194683,35	Аналитический метод	0,10	—
1202	591156,70	2194693,63	Аналитический метод	0,10	—

**Графическое описание местоположения границ публичного сервитута
Газопровод межпоселковый к с. Квашенки - д. Смёнки - д. Бобровниково - д. Большое
Курапово в Талдомском городском округе Московской области**

(наименование объекта, местоположение границ которого описано)

Сведения о местоположении границ объекта

1	2	3	4	5	6
1203	591151,71	2194698,54	Аналитический метод	0,10	—
1204	591135,82	2194682,36	Аналитический метод	0,10	—
1205	591220,28	2194597,41	Аналитический метод	0,10	—
1206	591239,01	2194561,69	Аналитический метод	0,10	—
1207	591194,08	2194514,31	Аналитический метод	0,10	—
1208	591188,88	2194511,59	Аналитический метод	0,10	—
1209	591189,57	2194510,82	Аналитический метод	0,10	—
1210	590991,64	2194407,05	Аналитический метод	0,10	—
1211	590848,14	2194327,25	Аналитический метод	0,10	—
1212	590596,59	2194311,25	Аналитический метод	0,10	—
1213	590596,85	2194307,26	Аналитический метод	0,10	—
1214	590616,81	2194308,53	Аналитический метод	0,10	—
1215	590616,74	2194309,52	Аналитический метод	0,10	—
1216	590849,01	2194324,30	Аналитический метод	0,10	—
1217	590887,51	2194345,71	Аналитический метод	0,10	—
1196	590993,07	2194404,41	Аналитический метод	0,10	—
1218	589883,53	2194105,28	Аналитический метод	0,10	—
1219	589999,67	2194137,00	Аналитический метод	0,10	—
1220	590380,90	2194294,52	Аналитический метод	0,10	—
1221	590409,15	2194296,32	Аналитический метод	0,10	—
1222	590409,21	2194295,32	Аналитический метод	0,10	—
1223	590429,17	2194296,59	Аналитический метод	0,10	—
1224	590428,85	2194301,58	Аналитический метод	0,10	—

**Графическое описание местоположения границ публичного сервитута
Газопровод межпоселковый к с. Квашенки - д. Смёнки - д. Бобровниково - д. Большое
Курапово в Талдомском городском округе Московской области**

(наименование объекта, местоположение границ которого описано)

Сведения о местоположении границ объекта

1	2	3	4	5	6
1225	590379,99	2194298,47	Аналитический метод	0,10	—
1226	589998,37	2194140,80	Аналитический метод	0,10	—
1227	589883,80	2194109,50	Аналитический метод	0,10	—
1228	589668,27	2194198,81	Аналитический метод	0,10	—
1229	589486,55	2194264,13	Аналитический метод	0,10	—
1230	589323,25	2194100,52	Аналитический метод	0,10	—
1231	589212,34	2194077,30	Аналитический метод	0,10	—
1232	589213,98	2194069,47	Аналитический метод	0,10	—
1233	589233,56	2194073,57	Аналитический метод	0,10	—
1234	589232,74	2194077,48	Аналитический метод	0,10	—
1235	589325,24	2194096,85	Аналитический метод	0,10	—
1236	589487,59	2194259,51	Аналитический метод	0,10	—
1237	589519,93	2194247,89	Аналитический метод	0,10	—
1238	589666,81	2194195,09	Аналитический метод	0,10	—
1239	589678,56	2194190,22	Аналитический метод	0,10	—
1240	589771,70	2194151,62	Аналитический метод	0,10	—
1241	589843,87	2194121,71	Аналитический метод	0,10	—
1218	589883,53	2194105,28	Аналитический метод	0,10	—
1242	589884,07	2194113,72	Аналитический метод	0,10	—
1243	589997,08	2194144,59	Аналитический метод	0,10	—
1244	590379,07	2194302,42	Аналитический метод	0,10	—
1245	590428,60	2194305,57	Аналитический метод	0,10	—
1246	590427,90	2194316,55	Аналитический метод	0,10	—

**Графическое описание местоположения границ публичного сервитута
Газопровод межпоселковый к с. Квашенки - д. Смёнки - д. Бобровниково - д. Большое
Курапово в Талдомском городском округе Московской области**

(наименование объекта, местоположение границ которого описано)

Сведения о местоположении границ объекта

1	2	3	4	5	6
1247	590407,94	2194315,28	Аналитический метод	0,10	—
1248	590408,23	2194310,79	Аналитический метод	0,10	—
1249	590377,59	2194308,84	Аналитический метод	0,10	—
1250	589994,97	2194150,75	Аналитический метод	0,10	—
1251	589884,50	2194120,58	Аналитический метод	0,10	—
1252	589830,66	2194142,89	Аналитический метод	0,10	—
1253	589822,32	2194146,35	Аналитический метод	0,10	—
1254	589672,04	2194208,62	Аналитический метод	0,10	—
1255	589651,06	2194216,16	Аналитический метод	0,10	—
1256	589551,51	2194251,94	Аналитический метод	0,10	—
1257	589483,83	2194276,27	Аналитический метод	0,10	—
1258	589318,04	2194110,16	Аналитический метод	0,10	—
1259	589229,77	2194091,68	Аналитический метод	0,10	—
1260	589229,46	2194093,14	Аналитический метод	0,10	—
1261	589209,88	2194089,04	Аналитический метод	0,10	—
1262	589211,52	2194081,21	Аналитический метод	0,10	—
1263	589321,27	2194104,20	Аналитический метод	0,10	—
1264	589485,51	2194268,75	Аналитический метод	0,10	—
1265	589669,70	2194202,55	Аналитический метод	0,10	—
1242	589884,07	2194113,72	Аналитический метод	0,10	—
1266	589098,49	2194045,28	Аналитический метод	0,10	—
1267	589118,06	2194049,38	Аналитический метод	0,10	—
1268	589116,42	2194057,21	Аналитический метод	0,10	—

**Графическое описание местоположения границ публичного сервитута
Газопровод межпоселковый к с. Квашенки - д. Смёнки - д. Бобровниково - д. Большое
Курапово в Талдомском городском округе Московской области**

(наименование объекта, местоположение границ которого описано)

Сведения о местоположении границ объекта

1	2	3	4	5	6
1269	589095,81	2194052,90	Аналитический метод	0,10	—
1270	589096,41	2194052,00	Аналитический метод	0,10	—
1271	588875,18	2194005,67	Аналитический метод	0,10	—
1272	588861,65	2193999,90	Аналитический метод	0,10	—
1273	588864,45	2193993,42	Аналитический метод	0,10	—
1274	588882,81	2194001,34	Аналитический метод	0,10	—
1275	588881,68	2194003,97	Аналитический метод	0,10	—
1276	589097,67	2194049,20	Аналитический метод	0,10	—
1266	589098,49	2194045,28	Аналитический метод	0,10	—
1277	588329,42	2193866,56	Аналитический метод	0,10	—
1278	588379,20	2193871,20	Аналитический метод	0,10	—
1279	588377,81	2193886,14	Аналитический метод	0,10	—
1280	588668,72	2193913,26	Аналитический метод	0,10	—
1281	588754,53	2193950,31	Аналитический метод	0,10	—
1282	588756,12	2193946,64	Аналитический метод	0,10	—
1283	588774,48	2193954,57	Аналитический метод	0,10	—
1284	588771,31	2193961,91	Аналитический метод	0,10	—
1285	588667,72	2193917,18	Аналитический метод	0,10	—
1286	588315,37	2193884,34	Аналитический метод	0,10	—
1287	588315,43	2193883,34	Аналитический метод	0,10	—
1288	588191,37	2193871,77	Аналитический метод	0,10	—
1289	588183,20	2193848,71	Аналитический метод	0,10	—
1290	588171,41	2193843,09	Аналитический метод	0,10	—

**Графическое описание местоположения границ публичного сервитута
Газопровод межпоселковый к с. Квашенки - д. Смёнки - д. Бобровниково - д. Большое
Курапово в Талдомском городском округе Московской области**

(наименование объекта, местоположение границ которого описано)

Сведения о местоположении границ объекта

1	2	3	4	5	6
1291	588170,01	2193843,53	Аналитический метод	0,10	—
1292	588099,32	2193809,83	Аналитический метод	0,10	—
1293	587961,77	2193646,18	Аналитический метод	0,10	—
1294	587963,10	2193646,21	Аналитический метод	0,10	—
1295	587949,54	2193630,08	Аналитический метод	0,10	—
1296	587912,25	2193628,90	Аналитический метод	0,10	—
1297	587912,29	2193629,90	Аналитический метод	0,10	—
1298	587873,51	2193628,67	Аналитический метод	0,10	—
1299	587872,77	2193651,91	Аналитический метод	0,10	—
1300	587829,97	2193657,13	Аналитический метод	0,10	—
1301	587829,00	2193649,19	Аналитический метод	0,10	—
1302	587848,86	2193646,77	Аналитический метод	0,10	—
1303	587849,34	2193650,74	Аналитический метод	0,10	—
1304	587868,88	2193648,35	Аналитический метод	0,10	—
1305	587869,63	2193624,55	Аналитический метод	0,10	—
1306	587950,98	2193627,12	Аналитический метод	0,10	—
1307	587971,55	2193651,59	Аналитический метод	0,10	—
1308	588101,82	2193806,59	Аналитический метод	0,10	—
1309	588163,39	2193835,94	Аналитический метод	0,10	—
1310	588185,61	2193846,53	Аналитический метод	0,10	—
1311	588193,56	2193868,96	Аналитический метод	0,10	—
1312	588328,03	2193881,50	Аналитический метод	0,10	—
1277	588329,42	2193866,56	Аналитический метод	0,10	—

**Графическое описание местоположения границ публичного сервитута
Газопровод межпоселковый к с. Квашенки - д. Смёнки - д. Бобровниково - д. Большое
Курапово в Талдомском городском округе Московской области**

(наименование объекта, местоположение границ которого описано)

Сведения о местоположении границ объекта

1	2	3	4	5	6
1313	588319,09	2193888,70	Аналитический метод	0,10	—
1314	588666,71	2193921,11	Аналитический метод	0,10	—
1315	588769,72	2193965,59	Аналитический метод	0,10	—
1316	588766,55	2193972,93	Аналитический метод	0,10	—
1317	588748,19	2193965,00	Аналитический метод	0,10	—
1318	588748,79	2193963,62	Аналитический метод	0,10	—
1319	588665,08	2193927,48	Аналитический метод	0,10	—
1320	588330,24	2193896,27	Аналитический метод	0,10	—
1321	588330,61	2193892,29	Аналитический метод	0,10	—
1322	588185,91	2193878,80	Аналитический метод	0,10	—
1323	588177,17	2193854,14	Аналитический метод	0,10	—
1324	588158,16	2193845,08	Аналитический метод	0,10	—
1325	588095,25	2193815,09	Аналитический метод	0,10	—
1326	588061,43	2193774,85	Аналитический метод	0,10	—
1327	588049,94	2193784,50	Аналитический метод	0,10	—
1328	588011,34	2193738,57	Аналитический метод	0,10	—
1329	588022,82	2193728,92	Аналитический метод	0,10	—
1330	587957,39	2193651,07	Аналитический метод	0,10	—
1331	587945,96	2193637,47	Аналитический метод	0,10	—
1332	587879,80	2193635,38	Аналитический метод	0,10	—
1333	587879,09	2193657,69	Аналитический метод	0,10	—
1334	587850,61	2193661,16	Аналитический метод	0,10	—
1335	587851,28	2193666,62	Аналитический метод	0,10	—
1336	587831,43	2193669,04	Аналитический метод	0,10	—

**Графическое описание местоположения границ публичного сервитута
Газопровод межпоселковый к с. Квашенки - д. Смёнки - д. Бобровниково - д. Большое
Курапово в Талдомском городском округе Московской области**

(наименование объекта, местоположение границ которого описано)

Сведения о местоположении границ объекта

1	2	3	4	5	6
1337	587830,46	2193661,10	Аналитический метод	0,10	—
1338	587876,66	2193655,46	Аналитический метод	0,10	—
1339	587877,38	2193632,80	Аналитический метод	0,10	—
1340	587912,35	2193633,90	Аналитический метод	0,10	—
1341	587912,36	2193634,90	Аналитический метод	0,10	—
1342	587946,68	2193635,99	Аналитический метод	0,10	—
1343	587955,12	2193646,03	Аналитический метод	0,10	—
1344	587956,45	2193646,06	Аналитический метод	0,10	—
1345	588096,82	2193813,07	Аналитический метод	0,10	—
1346	588165,61	2193845,80	Аналитический метод	0,10	—
1347	588164,58	2193846,48	Аналитический метод	0,10	—
1348	588178,37	2193853,05	Аналитический метод	0,10	—
1349	588187,00	2193877,39	Аналитический метод	0,10	—
1350	588319,03	2193889,70	Аналитический метод	0,10	—
1313	588319,09	2193888,70	Аналитический метод	0,10	—
1351	587754,98	2193670,32	Аналитический метод	0,10	—
1352	587755,95	2193678,25	Аналитический метод	0,10	—
1353	587736,09	2193680,68	Аналитический метод	0,10	—
1354	587735,43	2193675,22	Аналитический метод	0,10	—
1355	587598,97	2193691,87	Аналитический метод	0,10	—
1356	587550,09	2193721,54	Аналитический метод	0,10	—
1357	587518,56	2193740,67	Аналитический метод	0,10	—
1358	587520,52	2193752,52	Аналитический метод	0,10	—

**Графическое описание местоположения границ публичного сервитута
Газопровод межпоселковый к с. Квашенки - д. Смёнки - д. Бобровниково - д. Большое
Курапово в Талдомском городском округе Московской области**

(наименование объекта, местоположение границ которого описано)

Сведения о местоположении границ объекта

1	2	3	4	5	6
1359	587500,79	2193755,75	Аналитический метод	0,10	—
1360	587499,65	2193748,85	Аналитический метод	0,10	—
1361	587503,15	2193748,27	Аналитический метод	0,10	—
1362	587574,35	2193705,06	Аналитический метод	0,10	—
1363	587574,06	2193704,06	Аналитический метод	0,10	—
1364	587598,13	2193689,45	Аналитический метод	0,10	—
1351	587754,98	2193670,32	Аналитический метод	0,10	—
1365	587756,54	2193653,14	Аналитический метод	0,10	—
1366	587754,43	2193665,86	Аналитический метод	0,10	—
1367	587754,49	2193666,34	Аналитический метод	0,10	—
1368	587748,31	2193667,10	Аналитический метод	0,10	—
1369	587747,38	2193659,47	Аналитический метод	0,10	—
1370	587748,65	2193651,83	Аналитический метод	0,10	—
1365	587756,54	2193653,14	Аналитический метод	0,10	—
1371	587376,28	2193769,24	Аналитический метод	0,10	—
1372	587377,42	2193776,16	Аналитический метод	0,10	—
1373	587369,36	2193777,49	Аналитический метод	0,10	—
1374	587212,61	2194021,91	Аналитический метод	0,10	—
1375	586982,23	2194142,05	Аналитический метод	0,10	—
1376	586793,19	2194119,59	Аналитический метод	0,10	—
1377	586792,90	2194122,08	Аналитический метод	0,10	—
1378	586773,03	2194119,72	Аналитический метод	0,10	—
1379	586773,51	2194115,75	Аналитический метод	0,10	—

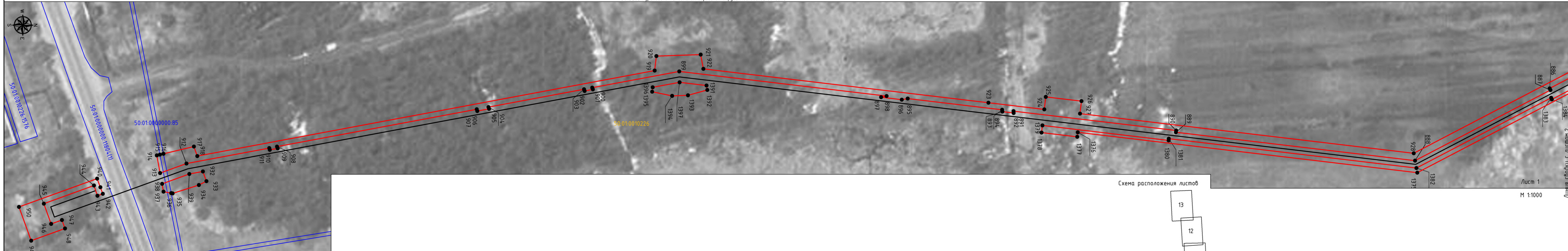
**Графическое описание местоположения границ публичного сервитута
Газопровод межпоселковый к с. Квашенки - д. Смёнки - д. Бобровниково - д. Большое
Курапово в Талдомском городском округе Московской области**

(наименование объекта, местоположение границ которого описано)

Сведения о местоположении границ объекта

1	2	3	4	5	6
1380	586843,78	2194124,09	Аналитический метод	0,10	—
1381	586843,86	2194123,09	Аналитический метод	0,10	—
1382	586981,75	2194139,47	Аналитический метод	0,10	—
1383	587056,77	2194100,36	Аналитический метод	0,10	—
1384	587057,14	2194101,27	Аналитический метод	0,10	—
1385	587128,99	2194063,81	Аналитический метод	0,10	—
1386	587128,48	2194062,96	Аналитический метод	0,10	—
1387	587210,85	2194020,02	Аналитический метод	0,10	—
1388	587343,24	2193813,58	Аналитический метод	0,10	—
1389	587344,11	2193814,09	Аналитический метод	0,10	—
1390	587372,46	2193769,88	Аналитический метод	0,10	—
1371	587376,28	2193769,24	Аналитический метод	0,10	—
1391	586586,47	2194093,53	Аналитический метод	0,10	—
1392	586586,93	2194095,99	Аналитический метод	0,10	—
1393	586576,15	2194098,97	Аналитический метод	0,10	—
1394	586567,33	2194099,29	Аналитический метод	0,10	—
1395	586556,23	2194096,99	Аналитический метод	0,10	—
1396	586556,52	2194094,55	Аналитический метод	0,10	—
1397	586571,49	2194091,75	Аналитический метод	0,10	—
1391	586586,47	2194093,53	Аналитический метод	0,10	—

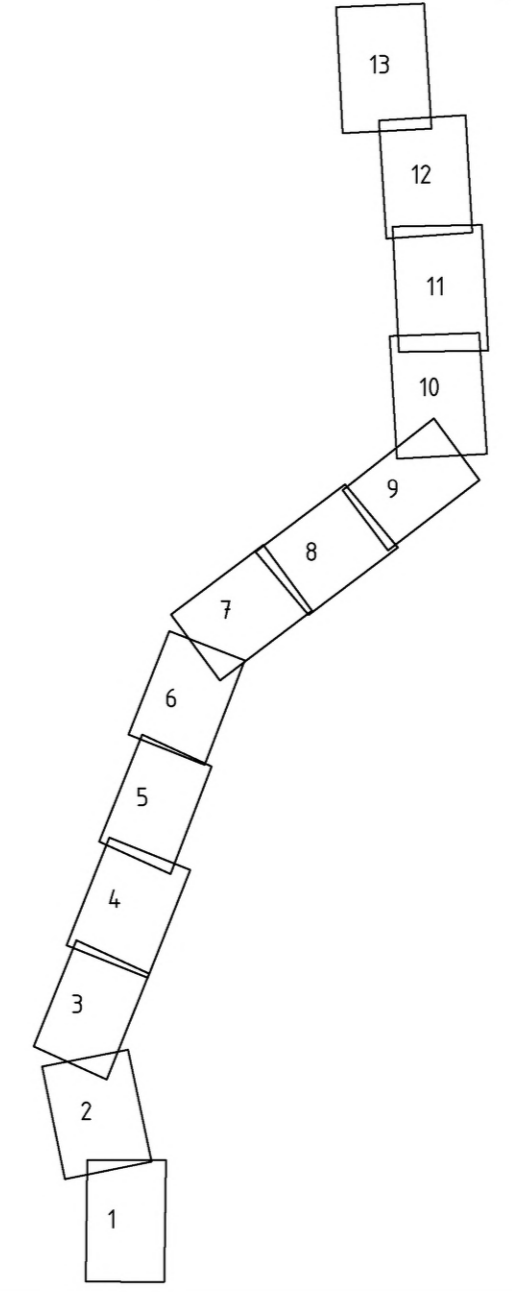
СХЕМА РАСПОЛОЖЕНИЯ ГРАНИЦ ПУБЛИЧНОГО СЕРВИТУТА
 Газопровод межпоселковый к с. Квашенки - д. Сменки - д. Бойровниково - д.
 Большое Курапово в Талдомском городском округе Московской области



Лист 1
 М 1:1000

Линия сводки с листом 2

Схема расположения листов



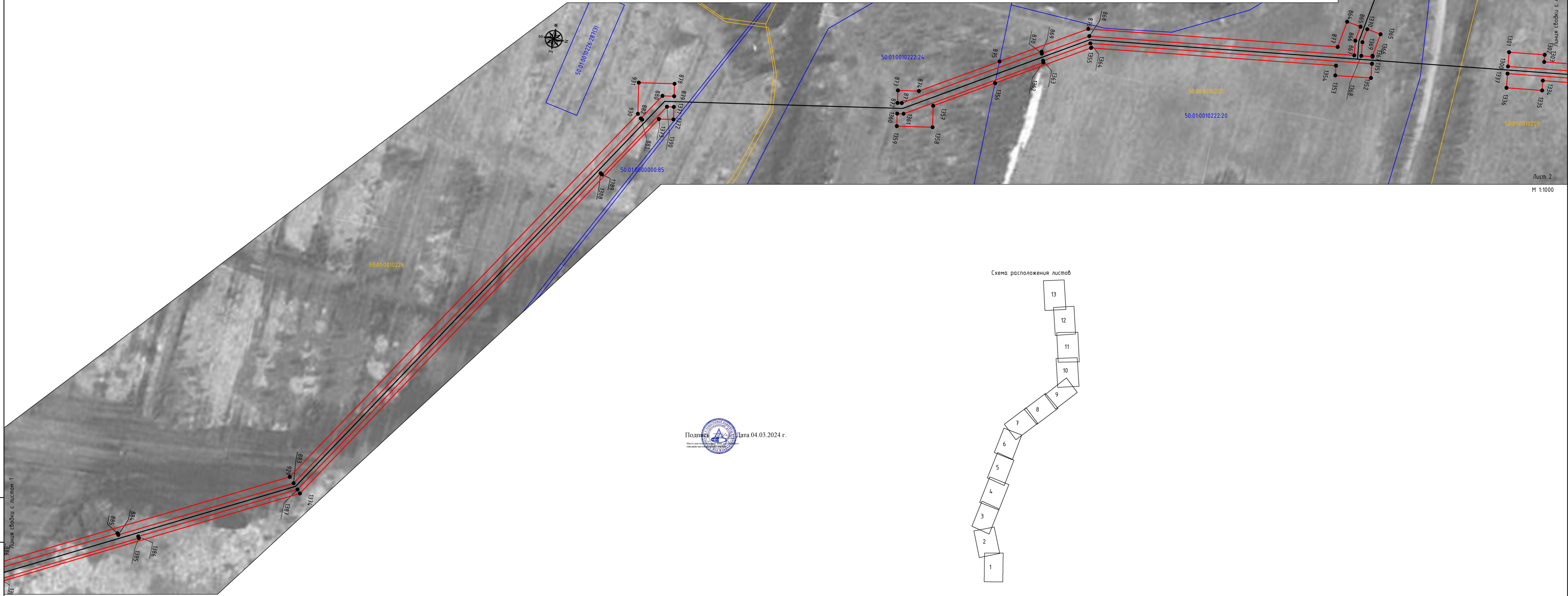
- Используемые условные знаки и обозначения:
- проектные границы публичного сервитута
 - 10 - характерные точки публичного сервитута
 - границы земельных участков по данным ЕГРН
 - границы кадастровых кварталов по данным ЕГРН
 - проектное местоположение инженерного сооружения (газопровод)
 - проектное местоположение инженерного сооружения (кабель эхз)
 - проектируемый ГРПШ
 - 50:01:0010226 - номера кадастровых кварталов по данным ЕГРН
 - 50:01:0000000:11804 - кадастровые номера земельных участков по данным ЕГРН
 - установленные границы административно-территориальных образования (границы населенных пунктов)

Подпись _____ Дата 04.03.2024 г.


Вариант: убр. N
 Подп. и дата
 Имя, N подл.

- Используемые условные знаки и обозначения:
- проектные границы публичного сервитута
 - 10 - характерные точки публичного сервитута
 - границы земельных участков по данным ЕГРН
 - границы кадастровых кварталов по данным ЕГРН
 - проектное местоположение инженерного сооружения (газопровод)
 - проектное местоположение инженерного сооружения (кабель эвс)
 - проектируемый ГРПШ
 - 50.01.00100226 - номера кадастровых кварталов по данным ЕГРН
 - 50.01.0000000.1804 - кадастровые номера земельных участков по данным ЕГРН
 - установленные границы административно-территориальных образования (границы населенных пунктов)

СХЕМА РАСПОЛОЖЕНИЯ ГРАНИЦ ПУБЛИЧНОГО СЕРВИТУТА
Газопровод межпоселковый к с. Квашенки - д. Снежки - д. Бобровниково - д.
Большое Куропово в Талдомском городском округе Московской области



Подпись: _____ Дата 04.03.2024 г.

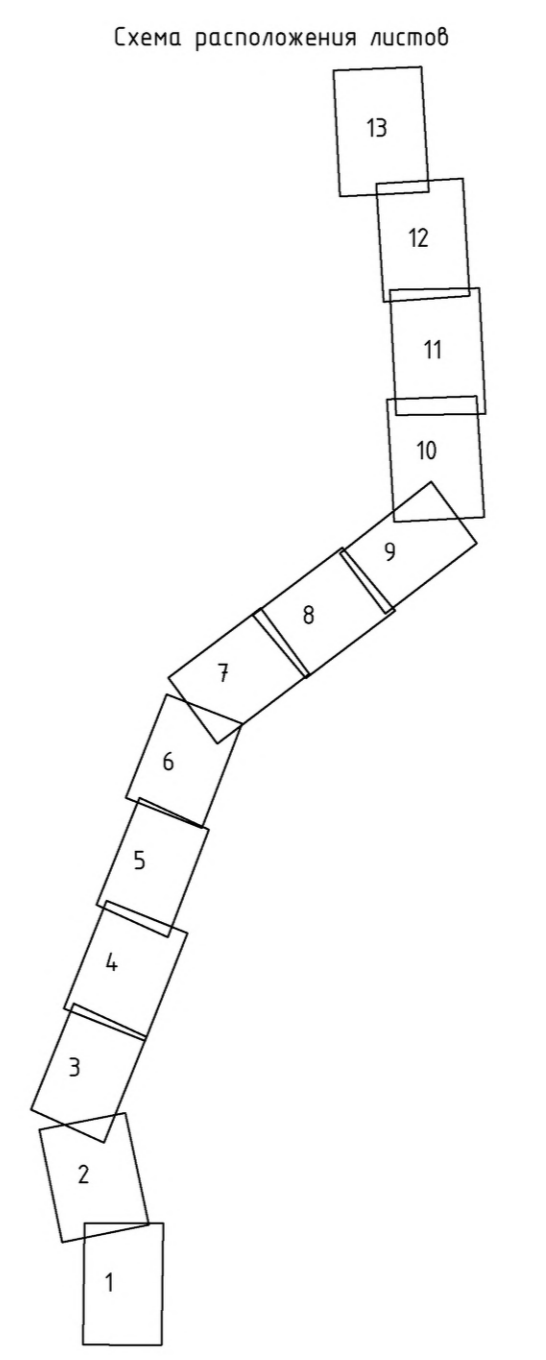
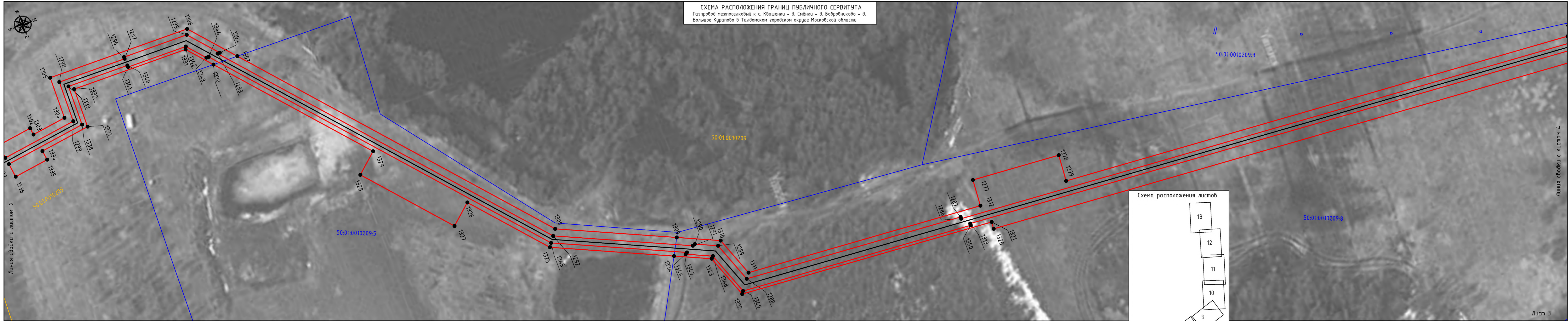
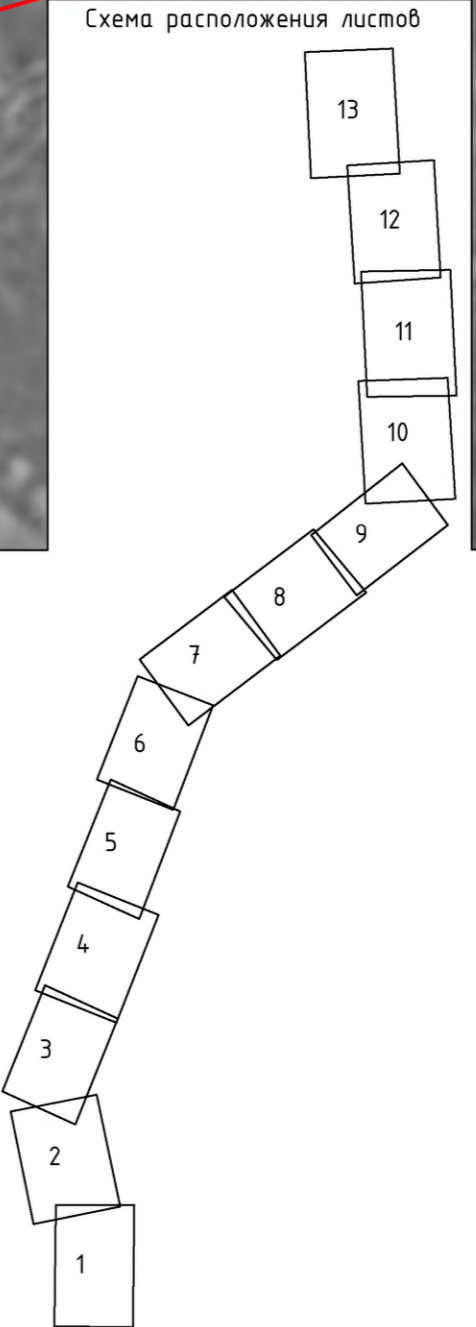


СХЕМА РАСПОЛОЖЕНИЯ ГРАНИЦ ПУБЛИЧНОГО СЕРВИТУТА
 Газопровод межпоселковый к с. Квашенки - д. Сметки - д. Бобровниково - д.
 Большое Курапово в Талдомском городском округе Московской области











Линия свободки с листом 2

Линия свободки с листом 4



Подпись:  Дата 04.03.2024 г.

- Используемые условные знаки и обозначения:
-  - проектные границы публичного сервитута
 -  10 - характерные точки публичного сервитута
 -  - границы земельных участков по данным ЕГРН
 -  - границы кадастровых кварталов по данным ЕГРН
 -  - проектное местоположение инженерного сооружения (газопровод)
 -  - проектное местоположение инженерного сооружения (кабель эхз)
 -  - проектируемый ГРПШ
- 50:01:0010226 - номера кадастровых кварталов по данным ЕГРН
 50:01:0000000:11804 - кадастровые номера земельных участков по данным ЕГРН
 - установленные границы административно-территориальных образования (границы населенных пунктов)

Взам. инв. N
 Подл. и дата
 Инв. N подл.

СХЕМА РАСПОЛОЖЕНИЯ ГРАНИЦ ПУБЛИЧНОГО СЕРВИТУТА
 Газопровод межпоселковый к с. Квашенки - д. Стёнки - д. Бобровниково - д.
 Большое Куропово в Талдомском городском округе Московской области

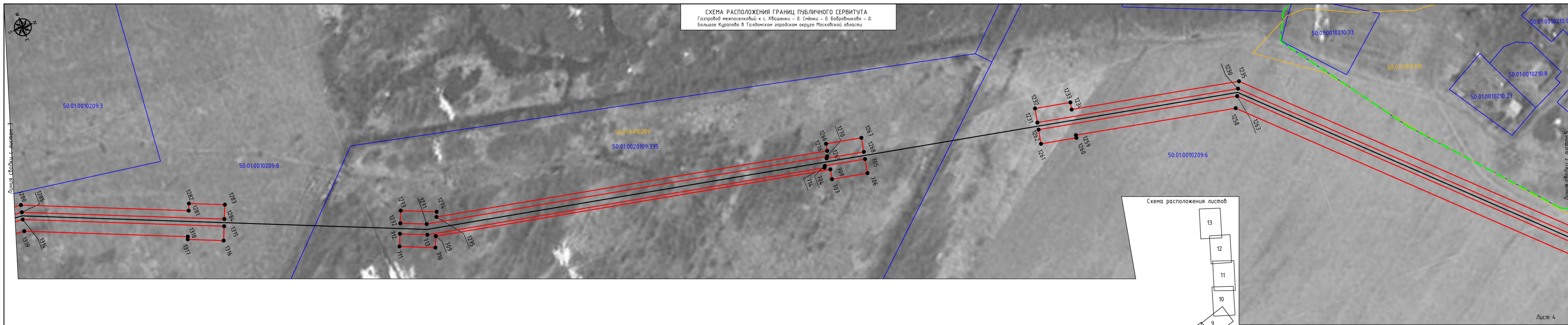
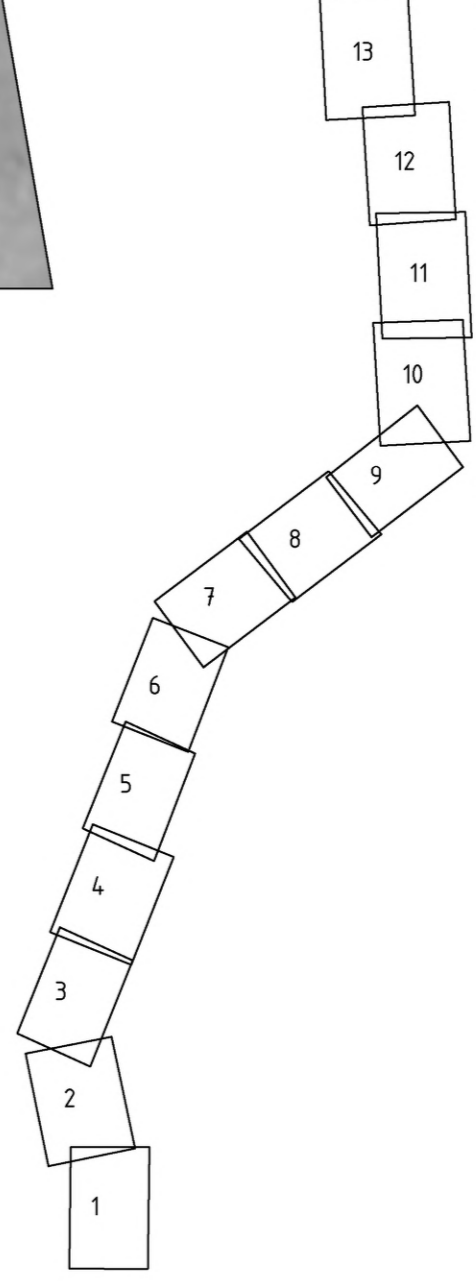


Схема расположения листов



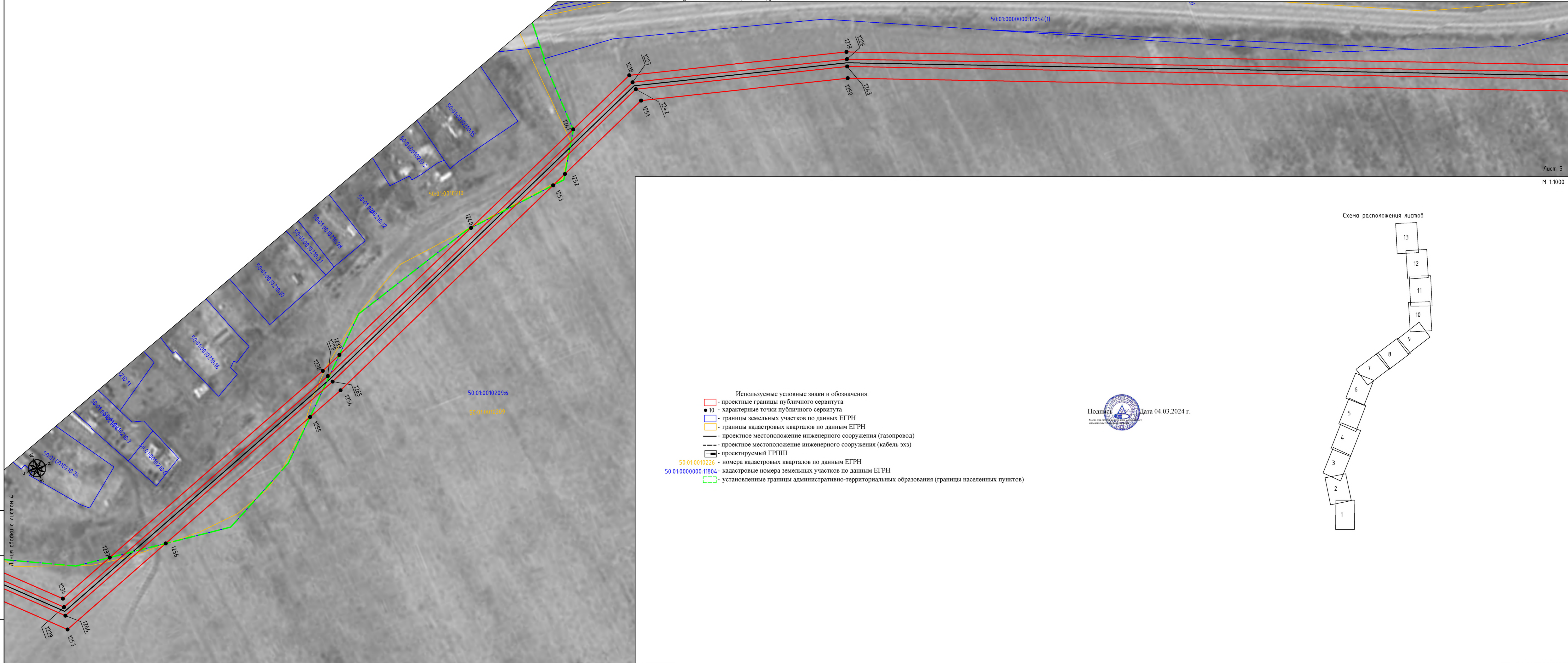
- Используемые условные знаки и обозначения:
- проектные границы публичного сервитута
 - 10 - характерные точки публичного сервитута
 - границы земельных участков по данным ЕГРН
 - границы кадастровых кварталов по данным ЕГРН
 - проектное местоположение инженерного сооружения (газопровод)
 - проектное местоположение инженерного сооружения (кабель эхз)
 - проектируемый ГРПШ
 - 50:01:0010226 - номера кадастровых кварталов по данным ЕГРН
 - 50:01:0000000:11804 - кадастровые номера земельных участков по данным ЕГРН
 - установленные границы административно-территориальных образования (границы населенных пунктов)

Подпись:  Дата 04.03.2024 г.
 Место для отпечатка печати государственного органа, осуществляющего государственное кадастровое обслуживание

Вариант: убр. N
 Подп. и дата
 Имя, N подл.

СХЕМА РАСПОЛОЖЕНИЯ ГРАНИЦ ПУБЛИЧНОГО СЕРВИТУТА
 Газопровод межпоселковый к с. Квашенки - д. Сменки - д. Бобровниково - д.
 Большое Курапово в Талдомском городском округе Московской области

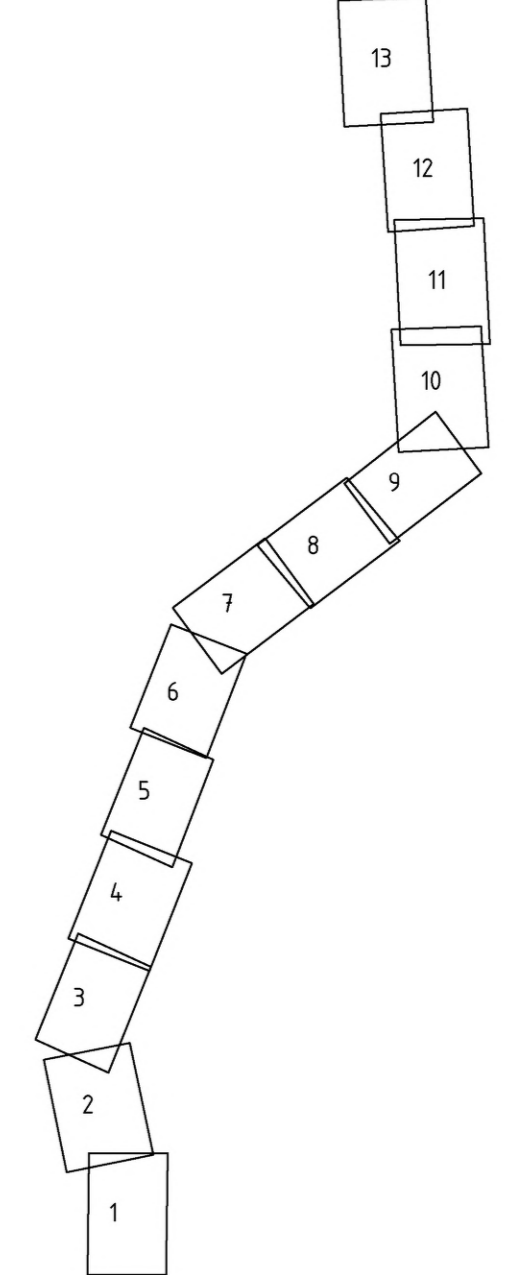
50-01-0000000-12054(1)



- Используемые условные знаки и обозначения:
- проектные границы публичного сервитута
 - 10 - характерные точки публичного сервитута
 - границы земельных участков по данным ЕГРН
 - границы кадастровых кварталов по данным ЕГРН
 - проектное местоположение инженерного сооружения (газопровод)
 - проектное местоположение инженерного сооружения (кабель ээз)
 - проектируемый ГРПШ
 - 50:01:0010226 - номера кадастровых кварталов по данным ЕГРН
 - 50:01:0000000:11804 - кадастровые номера земельных участков по данным ЕГРН
 - установленные границы административно-территориальных образования (границы населенных пунктов)

Подпись: _____ Дата 04.03.2024 г.

Схема расположения листов

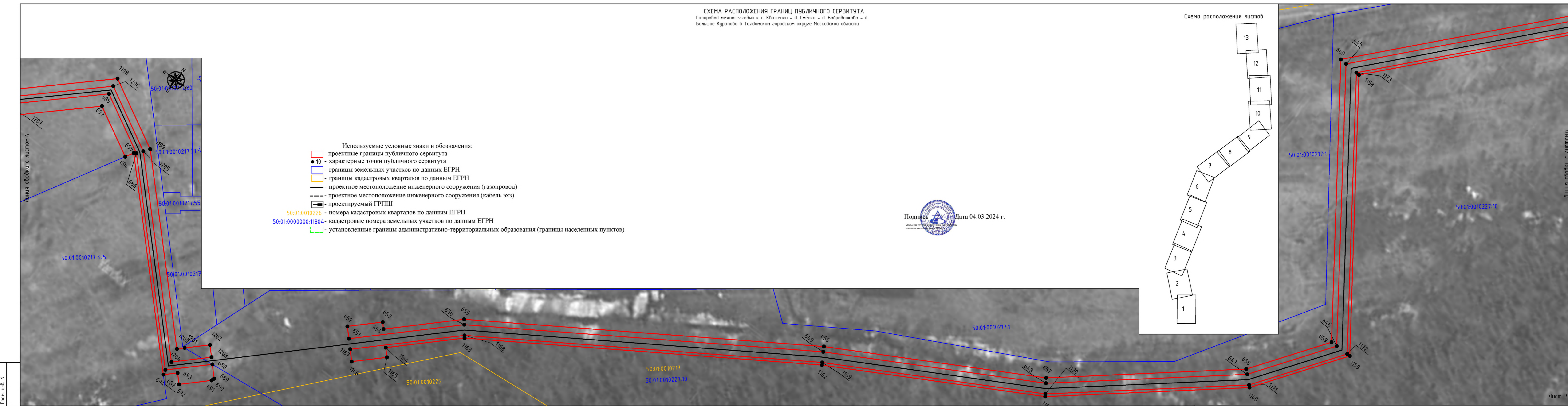


Инд. N подл.
 Подп. и дата.
 Взам. инв. N

Линия сборки с листом 4

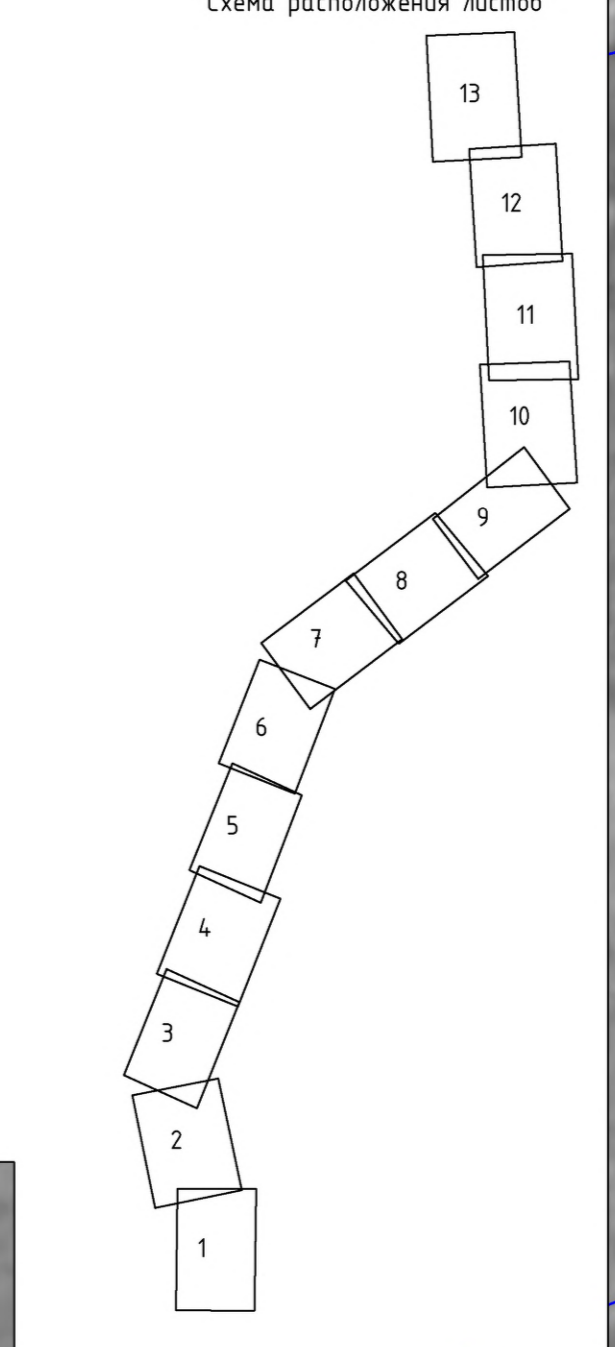
СХЕМА РАСПОЛОЖЕНИЯ ГРАНИЦ ПУБЛИЧНОГО СЕРВИТУТА
 Газопровод межпоселковый к с. Квашенки – д. Стёпки – д. Бобровниково – д.
 Большое Куропово в Талдомском городском округе Московской области

Схема расположения листов



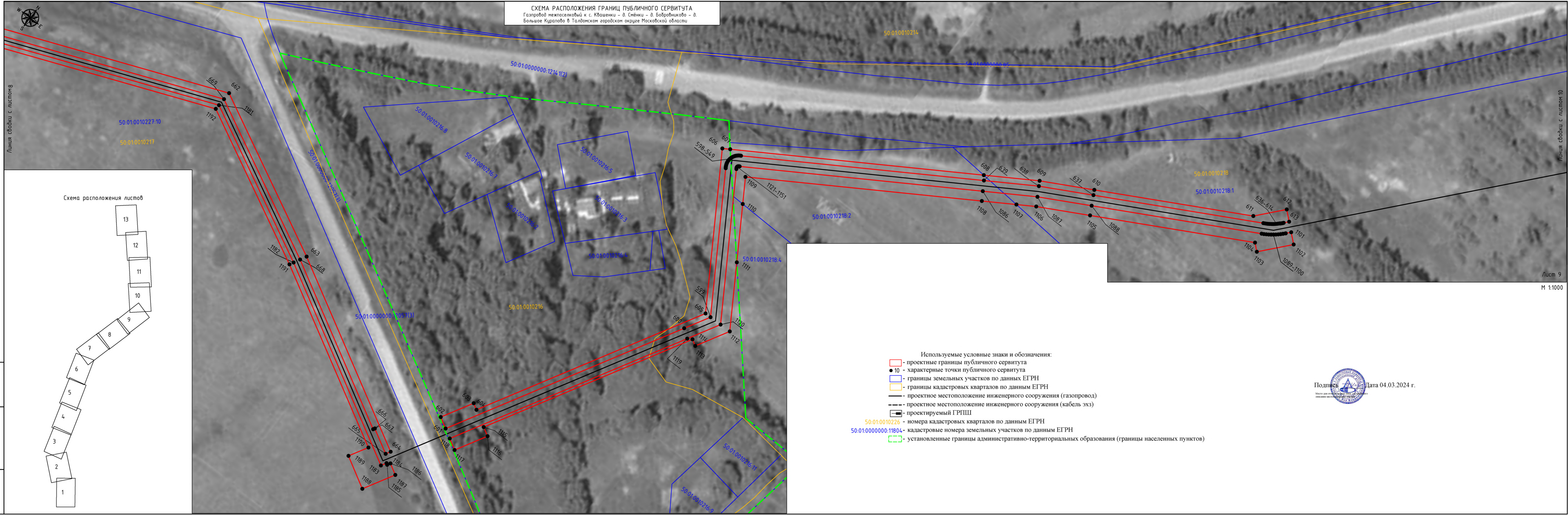
- Используемые условные знаки и обозначения:
- проектные границы публичного сервитута
 - 10 - характерные точки публичного сервитута
 - границы земельных участков по данным ЕГРН
 - границы кадастровых кварталов по данным ЕГРН
 - проектное местоположение инженерного сооружения (газопровод)
 - проектное местоположение инженерного сооружения (кабель эхз)
 - проектируемый ГРПШ
 - 50:01:0010226 - номера кадастровых кварталов по данным ЕГРН
 - 50:01:0000000:11804 - кадастровые номера земельных участков по данным ЕГРН
 - установленные границы административно-территориальных образования (границы населенных пунктов)

Подпись _____ Дата 04.03.2024 г.
 Место для отложения подписи и даты
 Отдел технического проектирования



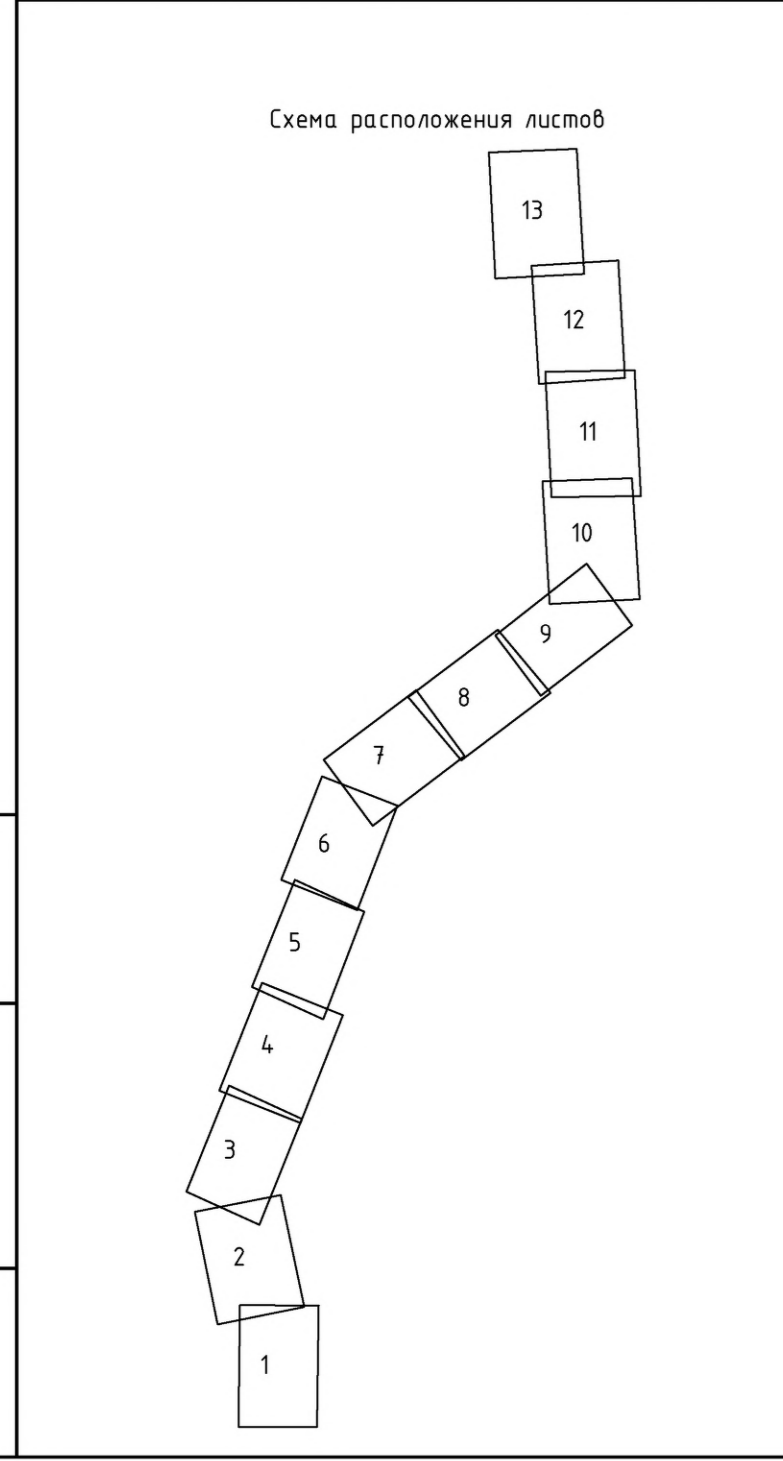
Вашк. уоб. N
 Подп. и дата
 №. N табл.

СХЕМА РАСПОЛОЖЕНИЯ ГРАНИЦ ПУБЛИЧНОГО СЕРВИТУТА
 Газопровод межпоселковый к с. Квашенки - д. Сметки - д. Бабровниково - д.
 Большое Курапово в Талдомском городском округе Московской области



Линия сводки с листом 6

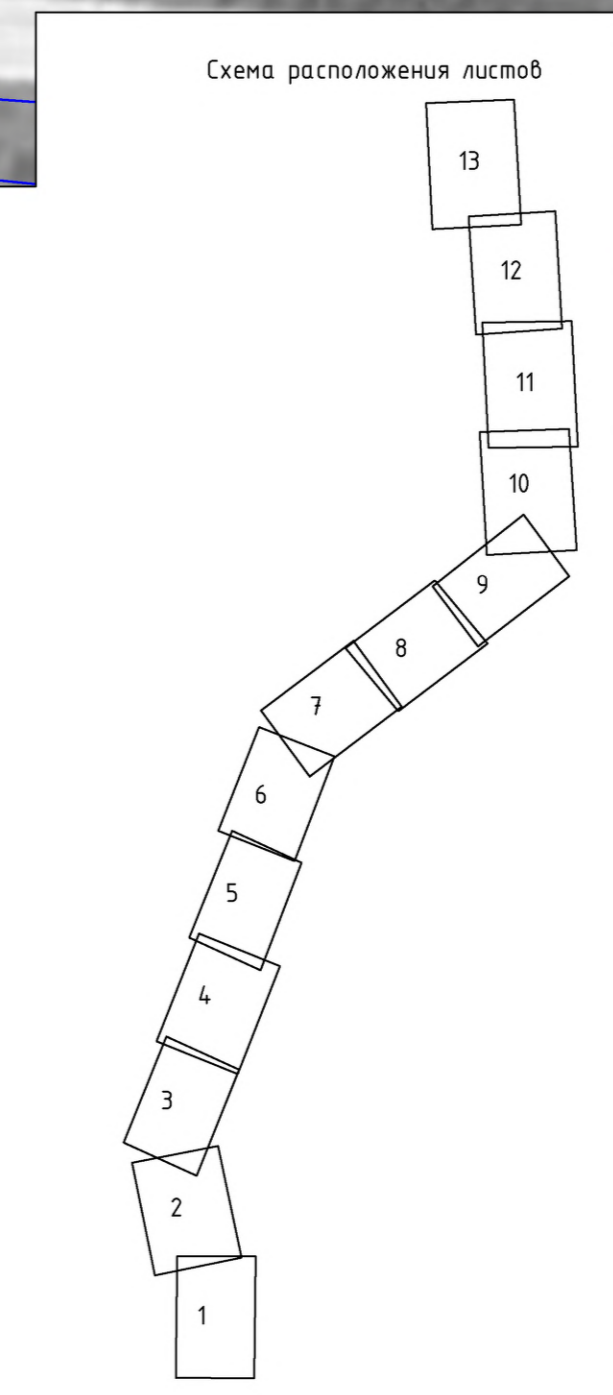
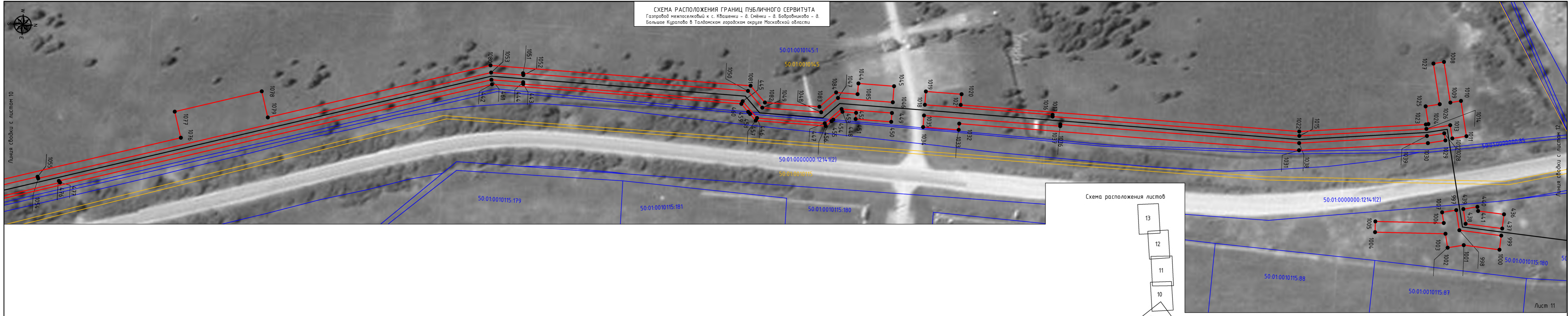
Линия сводки с листом 10



- Используемые условные знаки и обозначения:
- проектные границы публичного сервитута
 - 10 - характерные точки публичного сервитута
 - границы земельных участков по данным ЕГРН
 - границы кадастровых кварталов по данным ЕГРН
 - проектное местоположение инженерного сооружения (газопровод)
 - проектное местоположение инженерного сооружения (кабель эхз)
 - проектируемый ГРПШ
- 50:01:0010226 - номера кадастровых кварталов по данным ЕГРН
 50:01:0000000:1804 - кадастровые номера земельных участков по данным ЕГРН
 - установленные границы административно-территориальных образований (границы населенных пунктов)

Подпись:  Дата 04.03.2024 г.

СХЕМА РАСПОЛОЖЕНИЯ ГРАНИЦ ПУБЛИЧНОГО СЕРВИТУТА
 Газопровод межпоселковый к с. Квашенки - д. Снежки - д. Бобровниково - д.
 Большое Курапово в Талдомском городском округе Московской области



- Используемые условные знаки и обозначения:
- проектные границы публичного сервитута
 - 10 - характерные точки публичного сервитута
 - границы земельных участков по данным ЕГРН
 - границы кадастровых кварталов по данным ЕГРН
 - проектное местоположение инженерного сооружения (газопровод)
 - проектное местоположение инженерного сооружения (кабель ээз)
 - проектируемый ГРПШ
 - 50:01:0010226 - номера кадастровых кварталов по данным ЕГРН
 - 50:01:0000000:11804 - кадастровые номера земельных участков по данным ЕГРН
 - установленные границы административно-территориальных образования (границы населенных пунктов)

Подпись _____ Дата 04.03.2024 г.
 Место для печати и подписи
 (Official stamp and signature area)

Ваше ив. N
 Подп. и дата
 Ив. N подл.

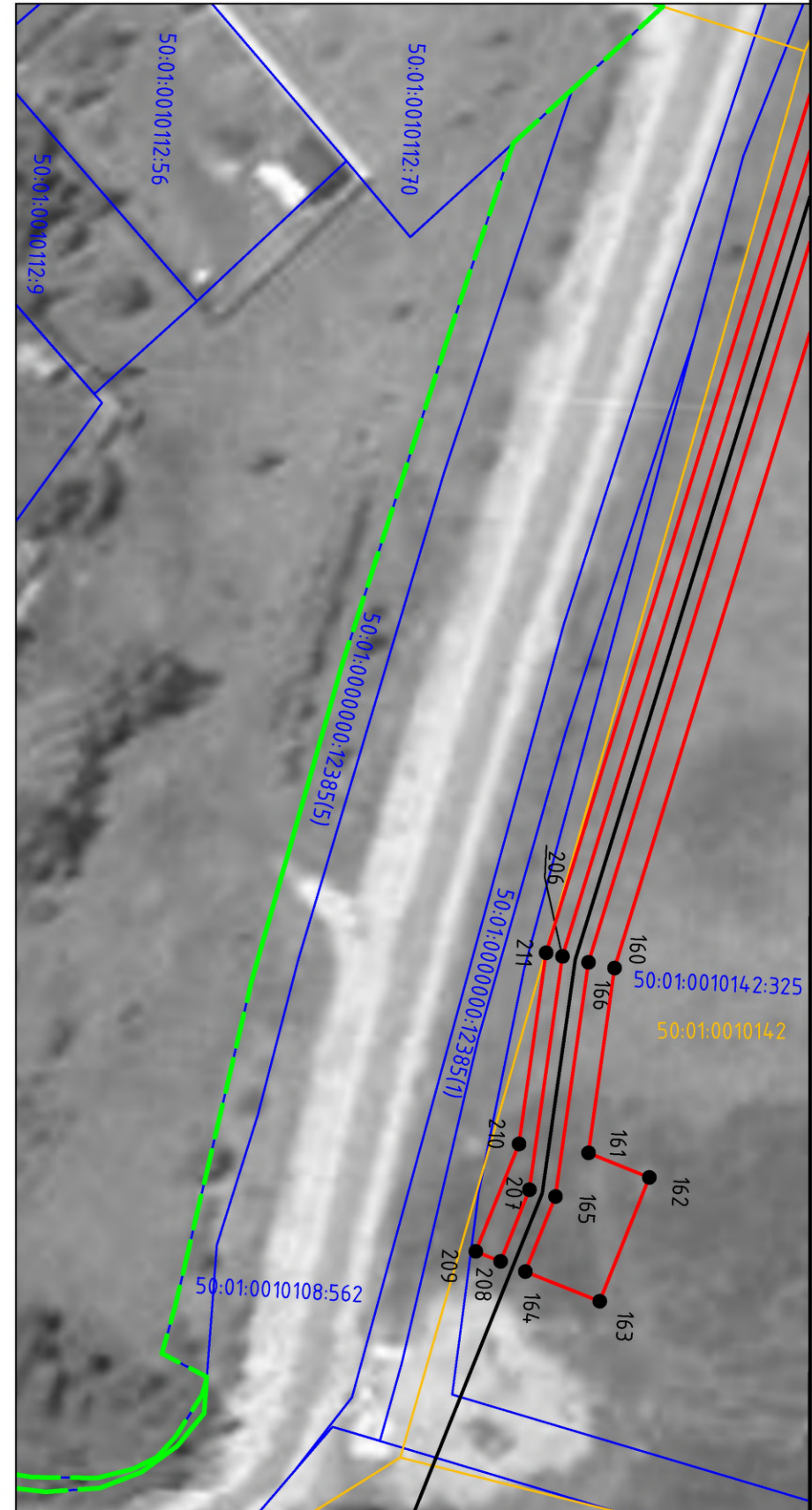
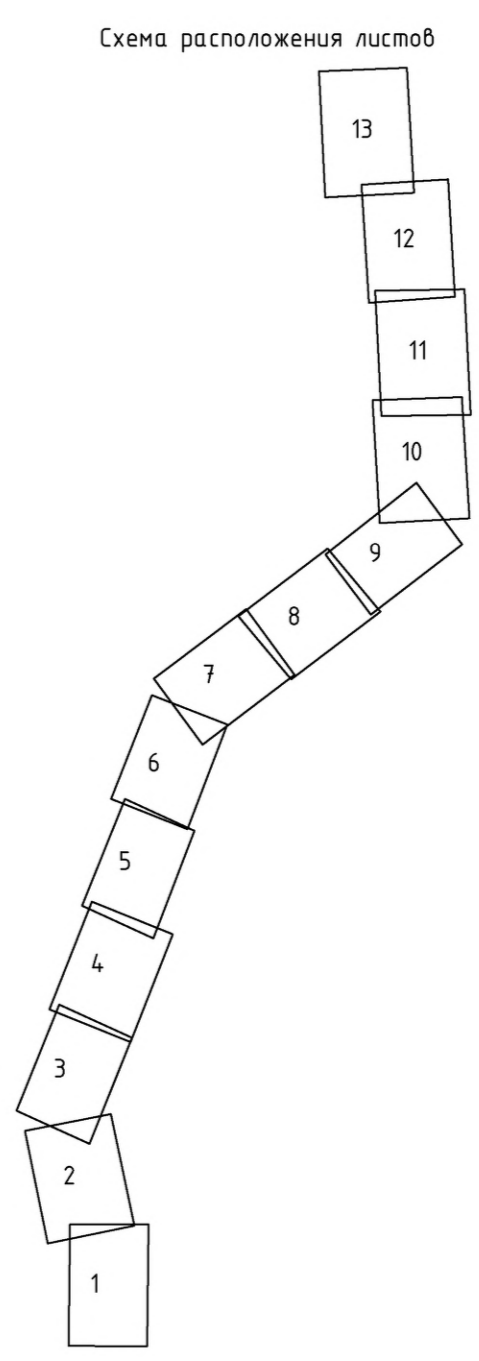
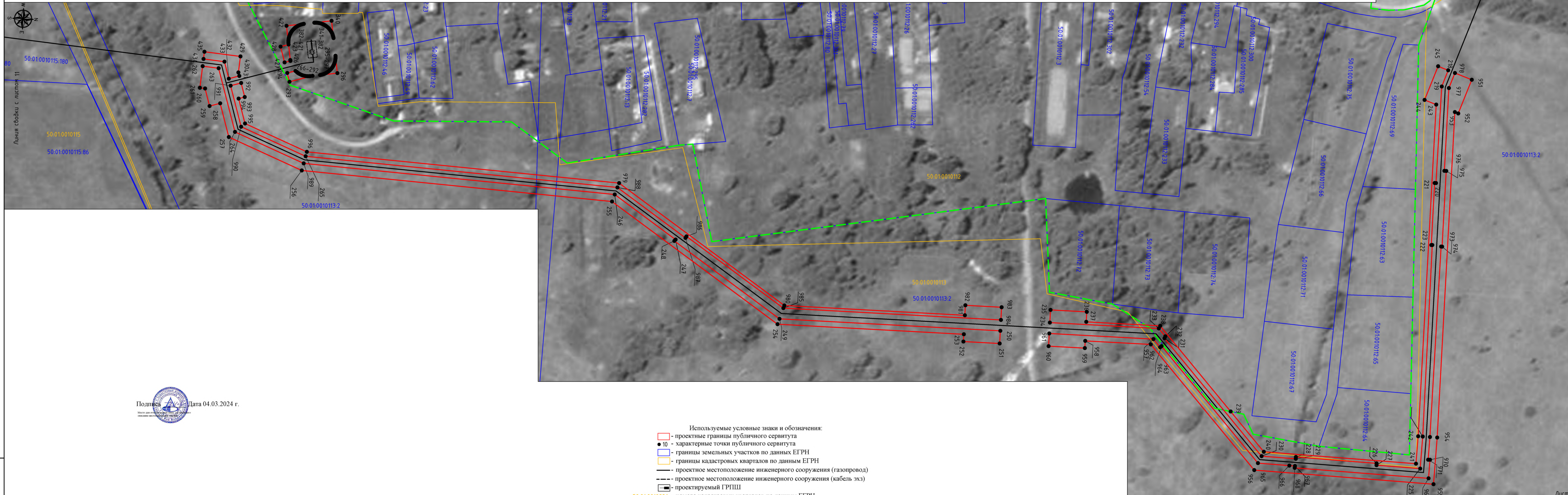


СХЕМА РАСПОЛОЖЕНИЯ ГРАНИЦ ПУБЛИЧНОГО СЕРВИТУТА
 Газопровод межпоселковый к с. Квашени - д. Свинки - д. Боровниково - д. Большое Кириллово в Талдомском городском округе Московской области

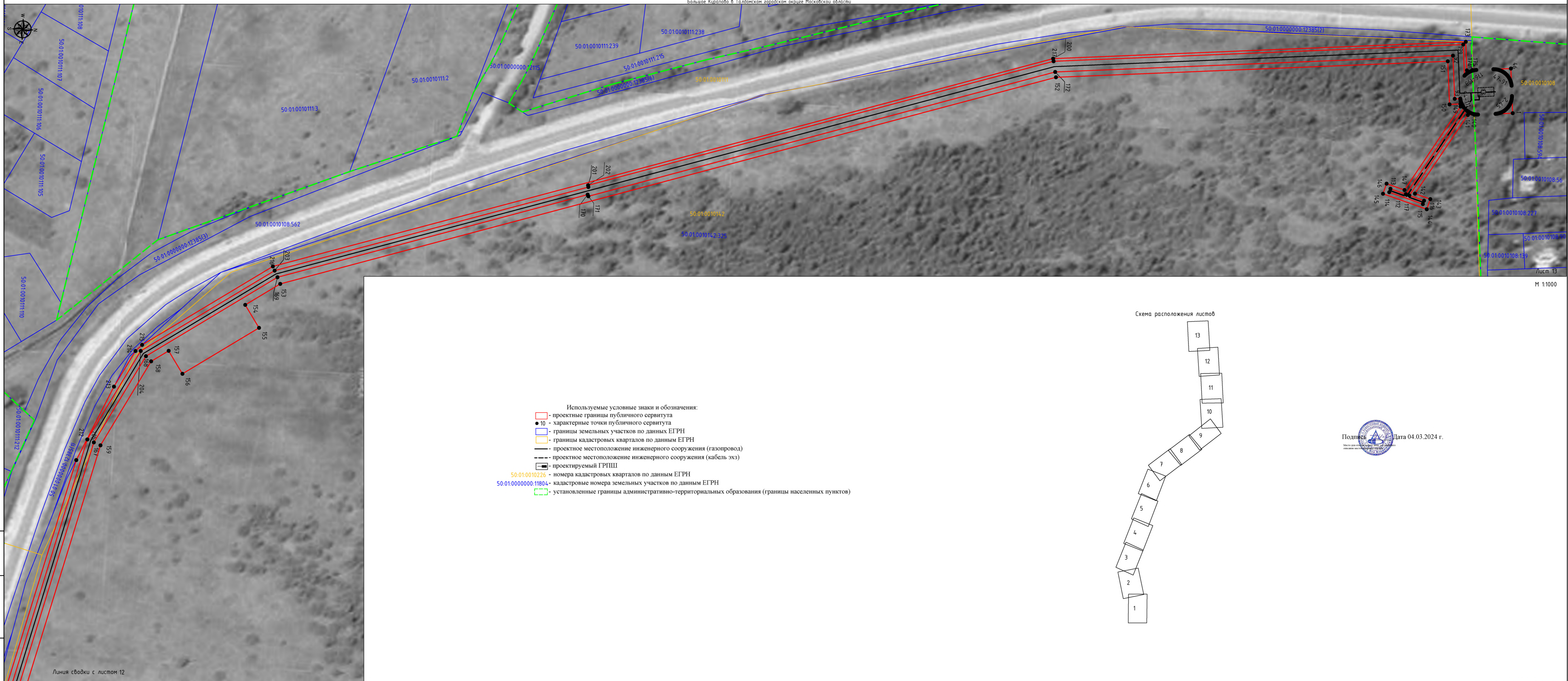


- Используемые условные знаки и обозначения:
- проектные границы публичного сервитута
 - 10 - характерные точки публичного сервитута
 - границы земельных участков по данным ЕГРН
 - границы кадастровых кварталов по данным ЕГРН
 - проектное местоположение инженерного сооружения (газопровод)
 - проектное местоположение инженерного сооружения (кабель э.э.)
 - проектируемый ГРПШ
 - 50.01.0010226 - номера кадастровых кварталов по данным ЕГРН
 - 50.01.0000000-11804 - кадастровые номера земельных участков по данным ЕГРН
 - - - установленные границы административно-территориальных образования (границы населенных пунктов)

Подпись:  Дата 04.03.2024 г.

Лист № 12 из 13
 М 1:1000

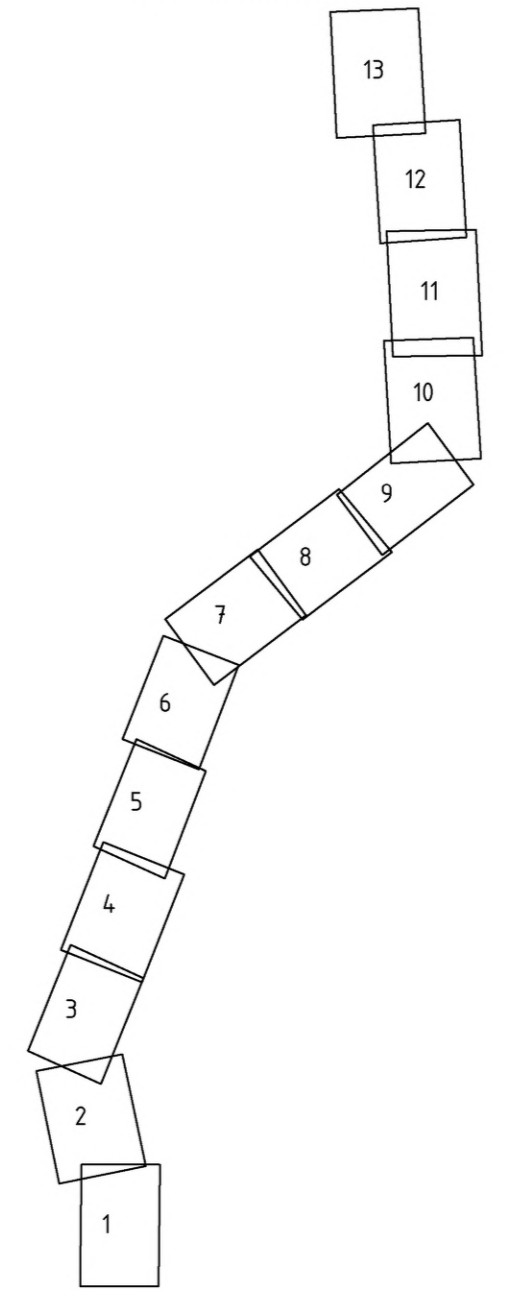
СХЕМА РАСПОЛОЖЕНИЯ ГРАНИЦ ПУБЛИЧНОГО СЕРВИТУТА
 Газопровод межпоселковый к с. Квашенки - д. Свинки - д. Бобровниково - д.
 Большое Киропово в Талдомском городском округе Московской области



М 1:1000

- Используемые условные знаки и обозначения:
- проектные границы публичного сервитута
 - характерные точки публичного сервитута
 - границы земельных участков по данным ЕГРН
 - границы кадастровых кварталов по данным ЕГРН
 - проектное местоположение инженерного сооружения (газопровод)
 - проектное местоположение инженерного сооружения (кабель эхз)
 - проектируемый ТРПШ
 - 50:01:0010226 - номера кадастровых кварталов по данным ЕГРН
 - 50:01:0000000:11804 - кадастровые номера земельных участков по данным ЕГРН
 - установленные границы административно-территориальных образования (границы населенных пунктов)

Схема расположения листов



Подпись  Дата 04.03.2024 г.

Имя, N подл.
 Подп. и дата.
 Влаж. инф. N

Линия сводки с листом 12

Обоснование необходимости установления публичного сервитута для размещения линейного объекта: «Газопровод межпоселковый к с. Квашенки - д. Смёнки - д. Бобровниково - д. Большое Курапово в Талдомском городском округе Московской области»

Размещение линейного объекта предусмотрено документами территориального планирования Талдомского городского округа Московской области – Картой планируемого размещения объектов местного значения Талдомского городского округа Московской области в части газопровода межпоселкового от д. Бобровниково - д. Овсянниково - д. Маклаково, утвержденной Постановлением Главы Талдомского городского округа Московской области № 890 от 26.05.2023г.

В соответствии с Программой развития газоснабжения и газификации Московской области на период 2021-2025 годы, Соглашением о взаимном сотрудничестве и Договорами по газификации между администрациями регионов РФ и ПАО «Газпром» предусматривающие осуществление программы газификации в регионе, ООО «Газпром газификация» является исполнителем по проектированию и строительству объекта «Газопровод межпоселковый к с. Квашенки - д. Смёнки - д. Бобровниково - д. Большое Курапово в Талдомском городском округе Московской области».

Согласно п. 2 ст. 39.37 «Земельного кодекса РФ» от 25.10.2001 г. № 136-ФЗ публичный сервитут устанавливается в целях складирования строительных и иных материалов, возведение некапитальных строений, сооружений (включая ограждения, бытовки, навесы) и (или) размещение строительной техники, которые необходимы для обеспечения строительства, реконструкции, ремонта инженерных сооружений, объектов федерального, регионального или местного значения, на срок указанных строительства, реконструкции, ремонта; сроком - на 3 года. Границы строительной полосы отображены в проектной документации: Том 5. Раздел 5. Проект Организации строительства, 2863.085.П.00.0002-ПОС от 01.11.2023 г.

Объект – местного значения, расположен в Талдомском городском округе Московской области.

Газопровод от точки подключения до точки врезки имеет следующие технические характеристики:

- газопровод высокого давления $P \leq 1,2$ МПа 1 категории местного значения;
- протяженность – 13154,7 м;
- способ прокладки – подземный;
- глубина заложения – 2,5 м;

В соответствии с Постановлением Российской Федерации от 12.11.2020 №1816 «Об утверждении перечня случаев, при которых для строительства, реконструкции линейного объекта не требуется подготовка документации по планировке территории, перечня случаев, при которых для строительства, реконструкции объекта капитального строительства не требуется получение разрешения на строительство, внесении изменений в перечень видов объектов, размещение которых может осуществляться на землях или земельных участках, находящихся в государственной или муниципальной собственности, без предоставления земельных участков и установления сервитутов, и о признании утратившими силу некоторых актов Правительства Российской Федерации" для

газопроводов давлением не более 1,2 МПа документация по планировке территории не разрабатывается.

Проектируемая трасса газопровода проложена с учетом сложившегося рельефа. Выбор трассы линейного объекта произведен с соблюдением условий безопасного размещения. При выборе трассы учитывались интересы субъектов РФ, типы грунтов, кратчайшее расстояние прохождения.

Данный вариант трассы газопровода является наиболее целесообразным, так как более экономичный, занимает наименьшую площадь, минимально приближен к границам земельных участков, что позволит не препятствовать хозяйственной деятельности собственников.

В связи с отсутствием возможности полной прокладки газопровода по земельным участкам общего пользования или в границах земель общего пользования, территории общего пользования, на землях и (или) земельном участке, находящихся в государственной или муниципальной собственности и не предоставленных гражданам или юридическим лицам, чтобы протяженность указанного инженерного сооружения не превышала в два и более раза протяженность такого инженерного сооружения в случае его размещения на земельных участках, принадлежащих гражданам и юридическим лицам, был принят данный маршрут прохождения трассы проектируемого объекта.

Общая протяженность газопровода – 13154,7м. Проектируемая трасса газопровода берет начало от точки подключения – существующий подземный газопровод высокого давления 1 категории D 273 мм «Газовая распределительная сеть от ГРС "Талдом", протяженностью 29000,8 м., расположенная по адресу: Московская область, Талдомский район, кадастровый № 50:01:0000000:10202, находящаяся в собственности АО «Мособлгаз». Проектируемые объекты расположены на землях, относящихся к категории «земли сельскохозяйственного назначения», «земли промышленности, энергетики, транспорта, связи, радиовещания, телевидения, информатики, земель для обеспечения космической деятельности, земель обороны, безопасности и земель иного специального назначения», «землях населенных пунктов», а также на землях неразграниченной государственной собственности, находящихся в управлении администрации городского округа Талдом Московской области. Размещение проектируемого объекта на землях территории общего пользования и особо охраняемых природных территорий не предусматривается.

Ввиду наличия стеснённых условий в населенных пунктах (границы водоохраных зон и прибрежно-защитных полос водоемов, личных подсобных хозяйств, объектов индивидуально-жилищного строительства и т.п.) размещение газорегуляторных пунктов шкафного типа в газифицируемых населенных пунктах предусмотрено на землях лесного фонда и в границах населенных пунктов на неразграниченной собственности.

Полоса отвода для строительства проходит по 21 земельным участкам. Значительная часть из них – это земли сельскохозяйственного назначения, имеются также земли населенных пунктов и земли промышленности.

Проектируемая подземная сеть газопровода запроектирована с соблюдением всех норм и требований СП 62.13330.2011, без какого-либо отступления от них. Трасса газопровода выбрана в наиболее безопасных местах с допустимыми приближениями к существующим строениям, подземным и надземным инженерным коммуникациям. Прокладка газопровода гарантирует его надёжность. Газопровод выполнен из стальных

труб. Срок службы газопровода – 50 лет. Таким образом, проектными мероприятиями выполнены все решения, направленные на полную надёжность газопровода.

Транспортное обслуживание проектируемого объекта будет осуществляться по существующим автодорогам, проходящим по данной территории, а также в границах полосы отвода.

Выбранная трасса газопровода полностью удовлетворяет:

- СП 62.13330.2011*. Свод правил. Газораспределительные системы. Актуализированная редакция СНиП 42-01-2002.;

- Федеральному закону от 21.07.1997 N 116-ФЗ "О промышленной безопасности опасных производственных объектов";

- Постановлению Правительства РФ от 20.11.2000 N 878 "Об утверждении Правил охраны газораспределительных сетей".

С учетом сложившегося землеустройства в границах городского округа Талдом Московской области, а также с учетом геоморфологических особенностей местности инженерное сооружение невозможно полностью разместить на земельных участках общего пользования или в границах земель общего пользования, или в границах земельных участков, находящихся в государственной или муниципальной собственности таким образом, чтобы протяженность газопровода не превышала в два и более раза протяженность инженерного сооружения в случае его размещения на земельных участках, принадлежащих гражданам или юридическим лицам.

Следует отметить, что согласно разъяснениям Росреестра (письмо от 22.08.2022 N 11-2725/22) согласие правообладателей земельных участков для принятия решения об установлении публичного сервитута в порядке, предусмотренном главой V.7 ЗК РФ, не требуется.

Доверенность от 16.05.2022 удостоверена Маретиным Егором Юрьевичем, нотариусом нотариального округа Санкт-Петербурга, зарегистрирована в реестре за номером 78/162-н/78-2022-6-379



И.В. Шемякина